

# DC à la carte



---

*Chaussée de Charleroi 146, 6511 Strée*  
*56075C0881/00M002*

---

[Lieu](#)  
[Environs](#)  
[Cadastre](#)  
[Plan régional](#)  
[Amenagement du territoire](#)  
[Sol et sous-sol](#)  
[Eau](#)  
[Nature](#)  
[Droit de préemption](#)  
[Patrimoine immobilier](#)  
[Cartes historiques](#)  
[Autres cartes](#)

Dossier: 010-00197/003

---

*Lieu*

---



Dossier: 010-00197/003

---

*Environs*

---



## Cadastre

Situation la plus récente


[eservices.minfin.fgov.be](https://eservices.minfin.fgov.be)

Dossier: 010-00197/003

## Situation fiscale

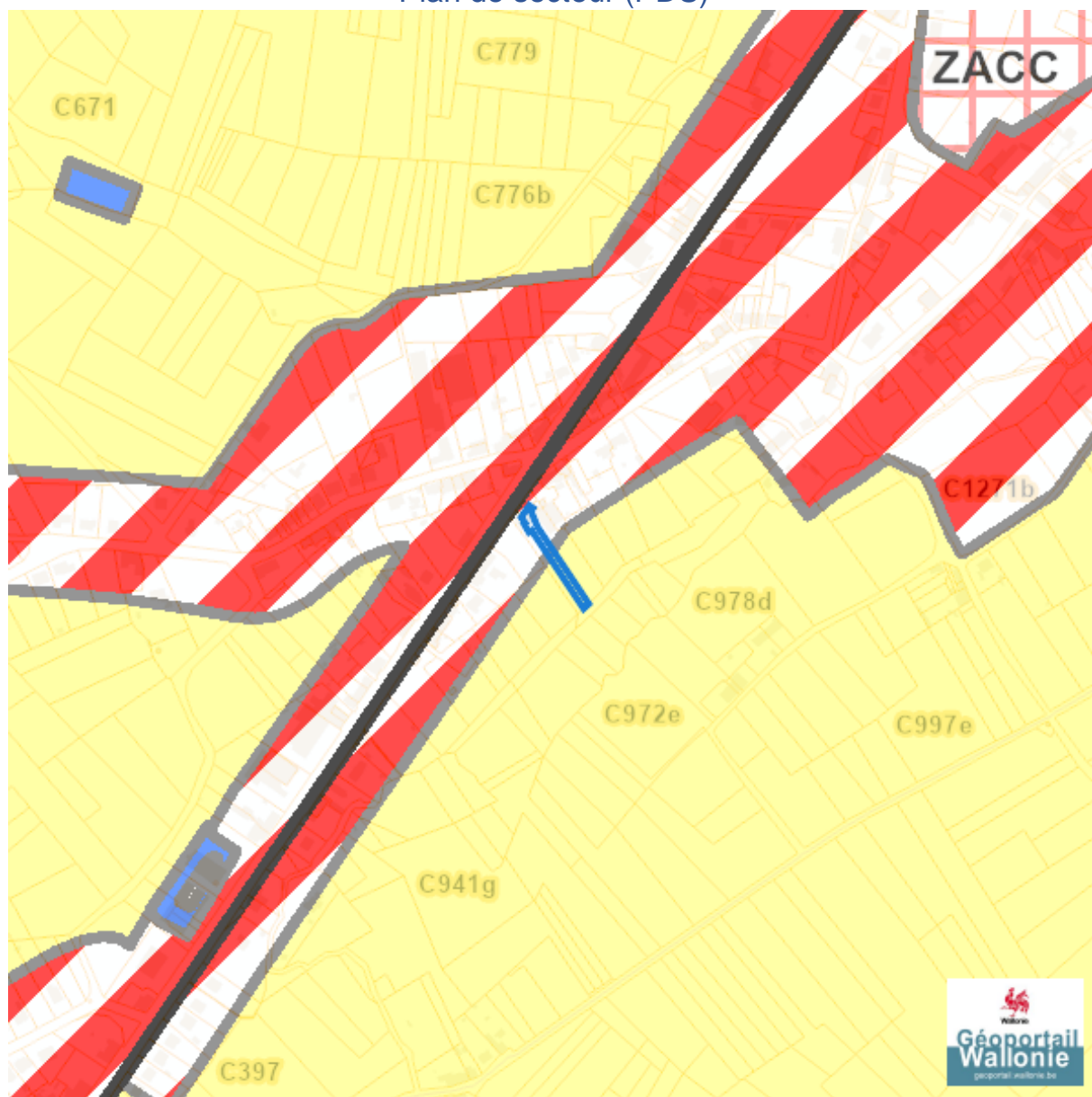
[eservices.minfin.fgov.be](http://eservices.minfin.fgov.be)

---

*Plan régional*






























---

Plan de secteur (PDS)



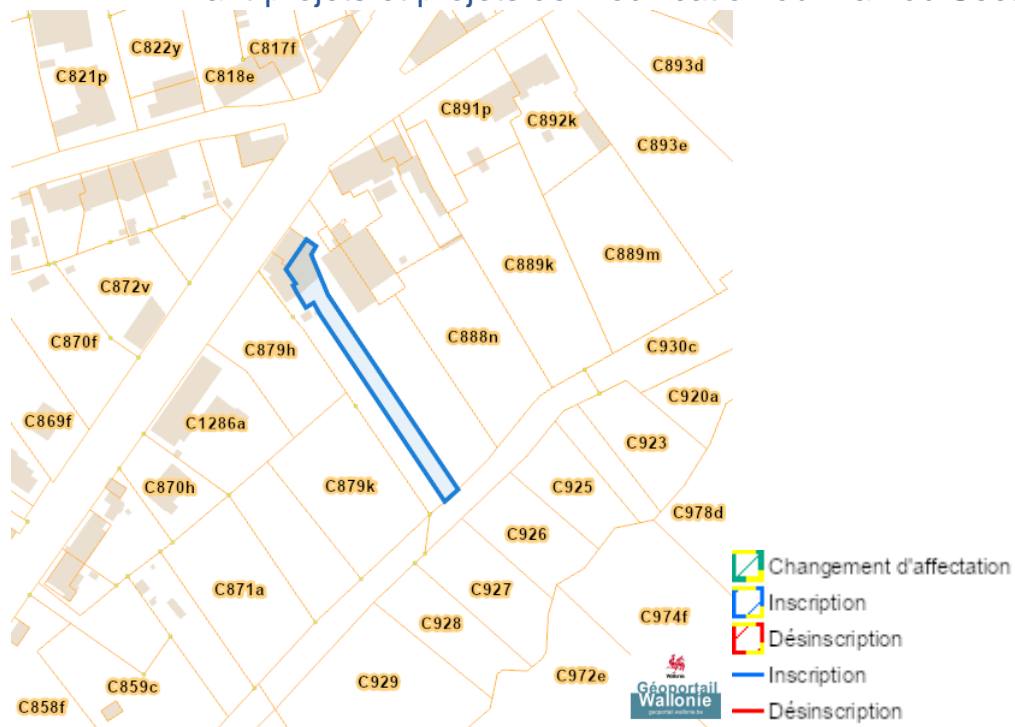
Dossier: 010-00197/003

## Chaussée de Charleroi 146, 6511 Strée

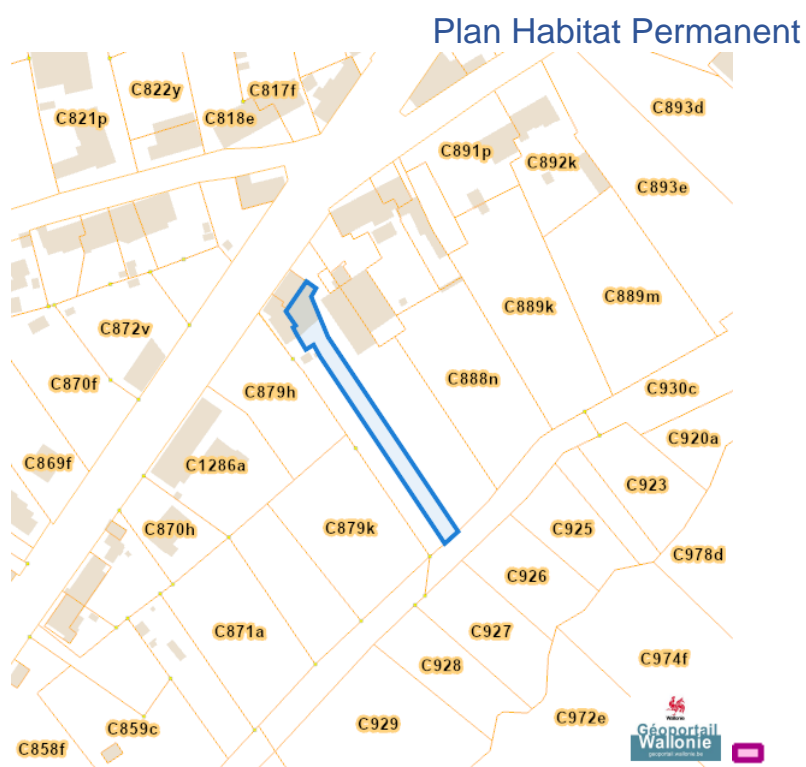
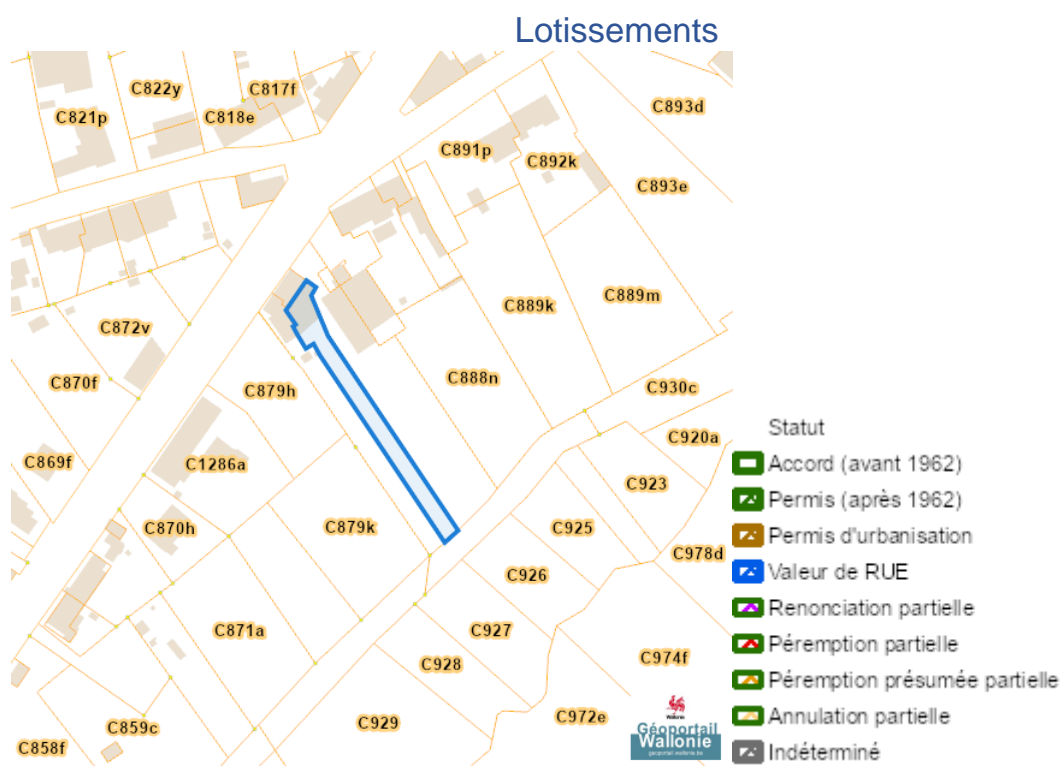
	Habitat
	Habitat à caractère rural
	Habitat vert
	Services publics et équipements communautaires
	Centre d'enfouissement technique
	Centre d'enfouissement technique désaffecté
	Loisirs
	Servitude particulière
	Activité économique mixte
	Activité économique industrielle
	Activité économique spécifique Agro-Economique
	Activité économique spécifique Grande Distribution
	Activité économique spécifique Risque majeur
	Dépendances d'extraction
	Extraction à destination agricole
	Extraction à destination forestière
	Extraction à destination espaces verts
	Extraction à destination zone naturelle
	Aménagement communal concerté
	Aménagement communal concerté à caractère économique
	Enjeu communal
	Enjeu régional
	Agricole
	Forestière
	Espaces verts
	Naturelle
	Parc
	Eau
	Non affectée ("zone blanche")

Dossier: 010-00197/003

## Avant-projets et projets de modification du Plan du Secteur



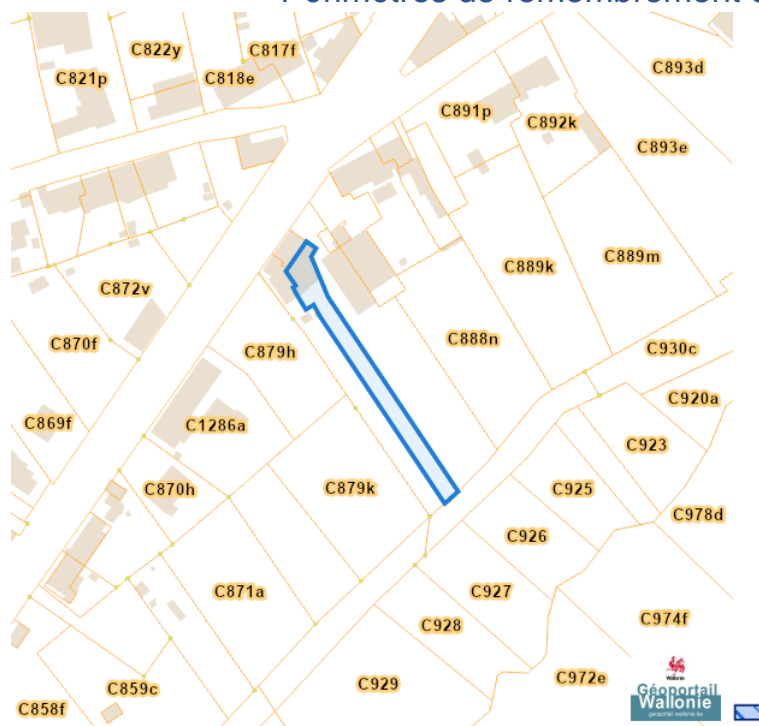
### Aménagement du territoire



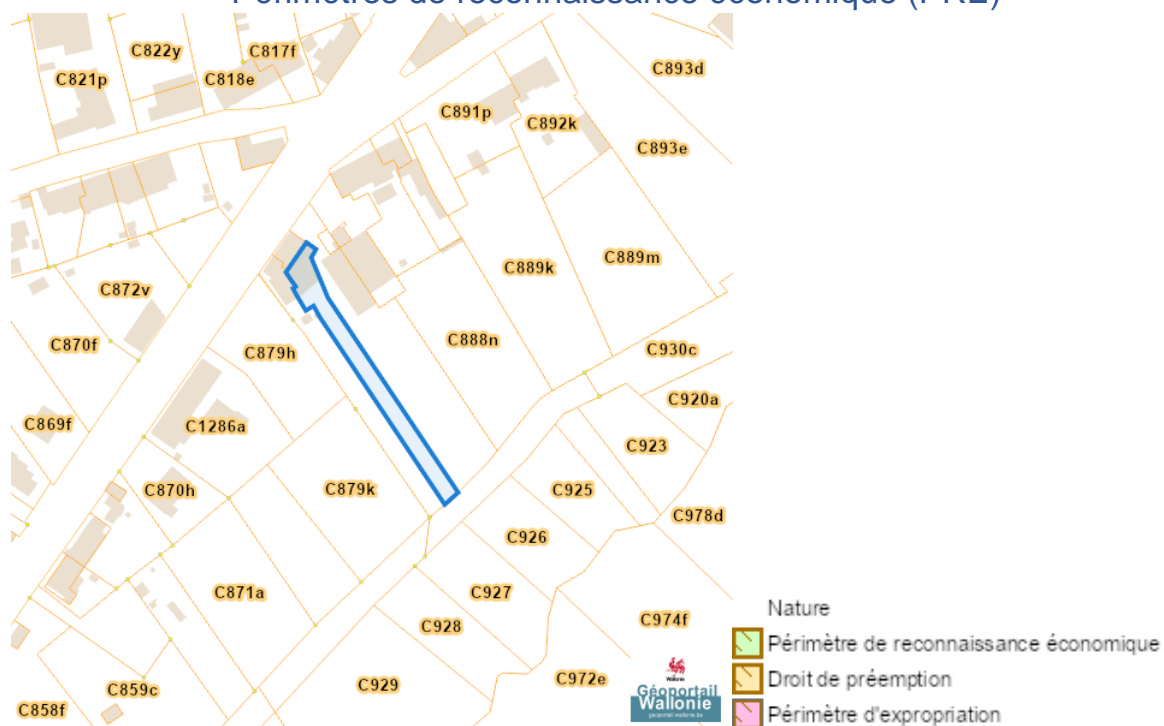
Dossier: 010-00197/003

Chaussée de Charleroi 146, 6511 Strée

### Périmètres de remembrement urbain (PRU)



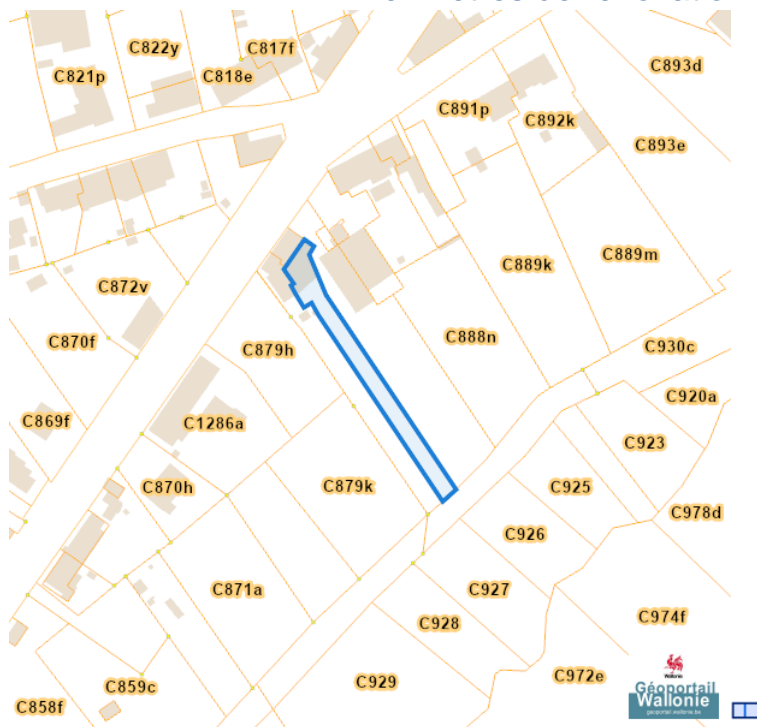
### Périmètres de reconnaissance économique (PRE)



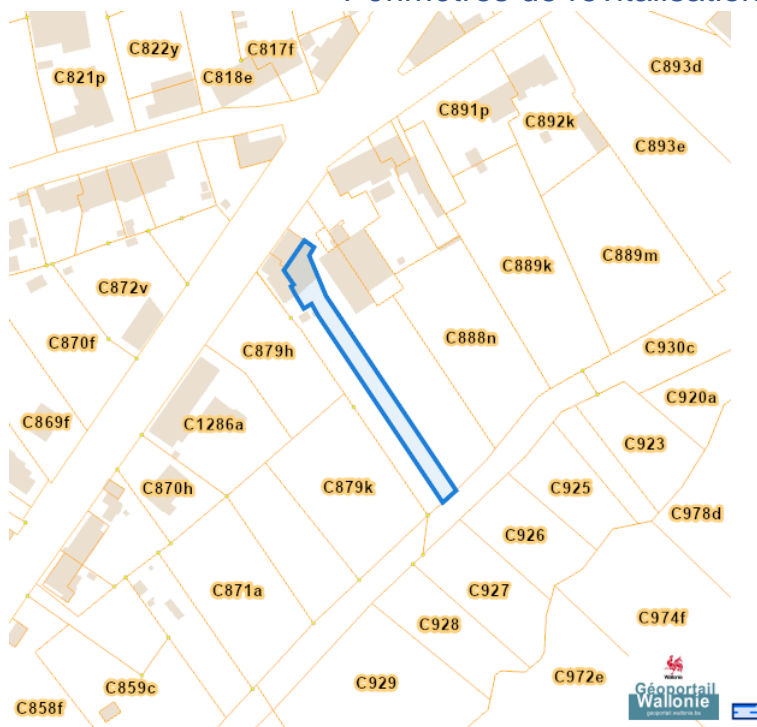
Dossier: 010-00197/003

Chaussée de Charleroi 146, 6511 Strée

### Périmètres de rénovation urbaine

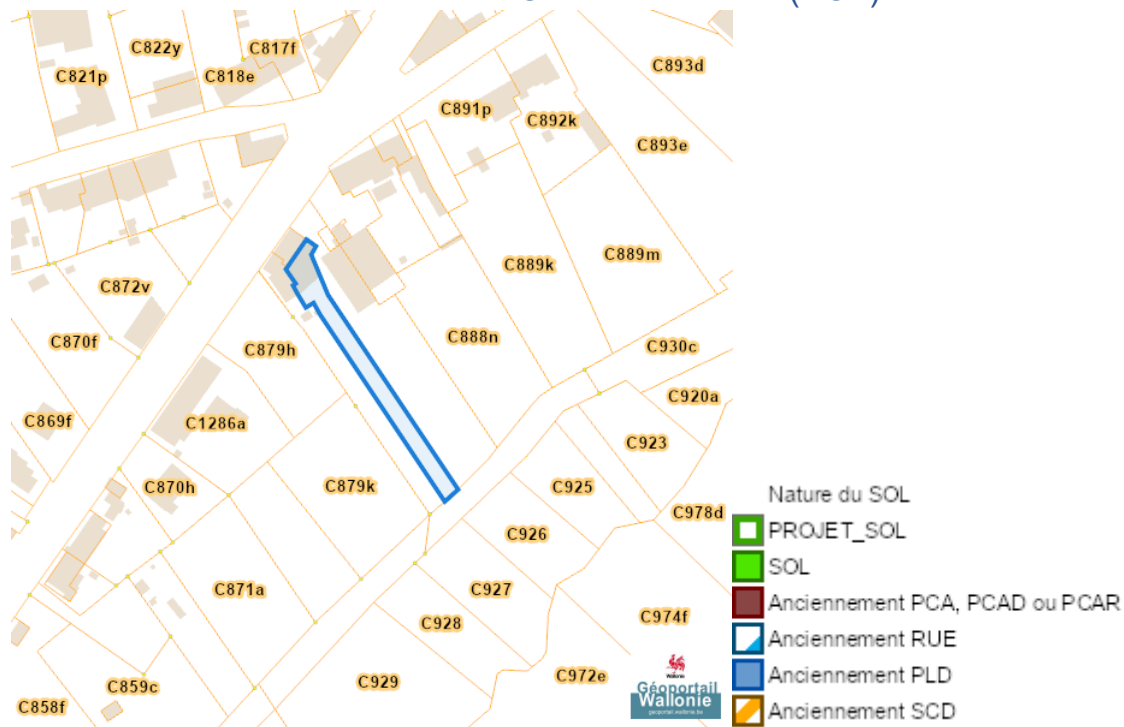


### Périmètres de revitalisation urbaine

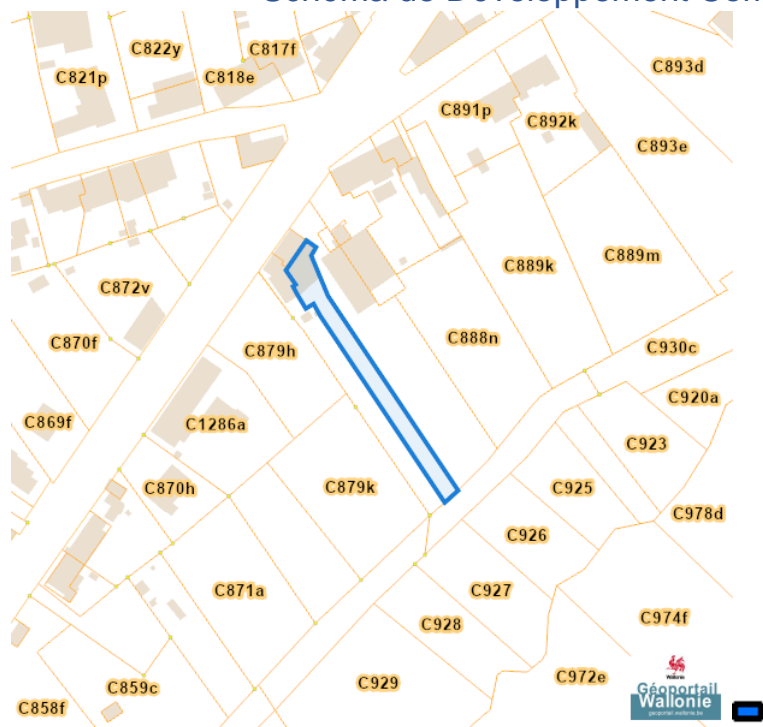


Dossier: 010-00197/003

## Schéma d'Orientation Local (SOL)

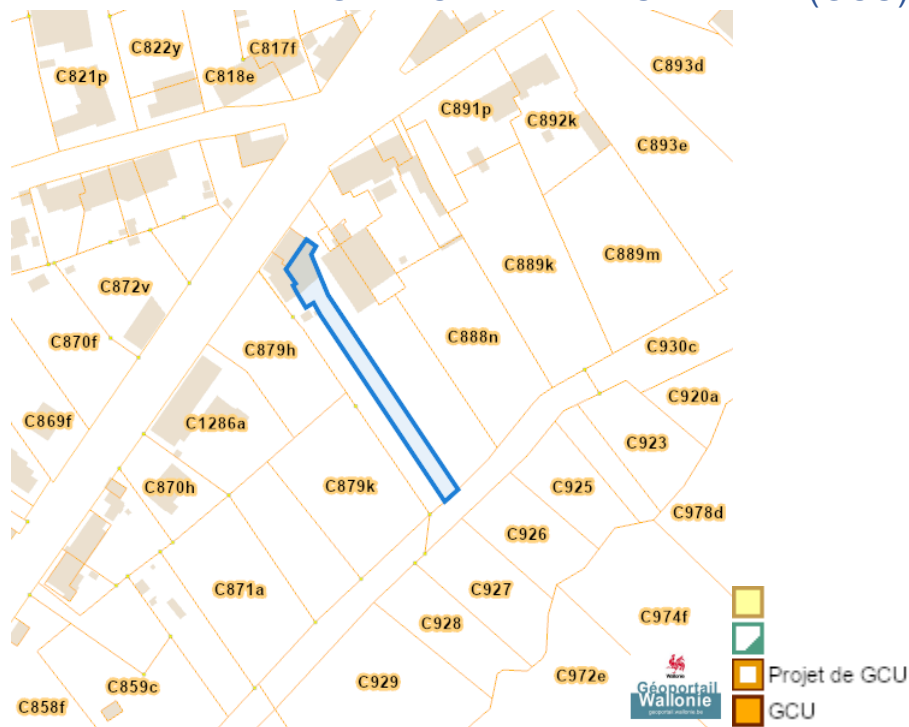


## Schéma de Développement Communal (SDC)

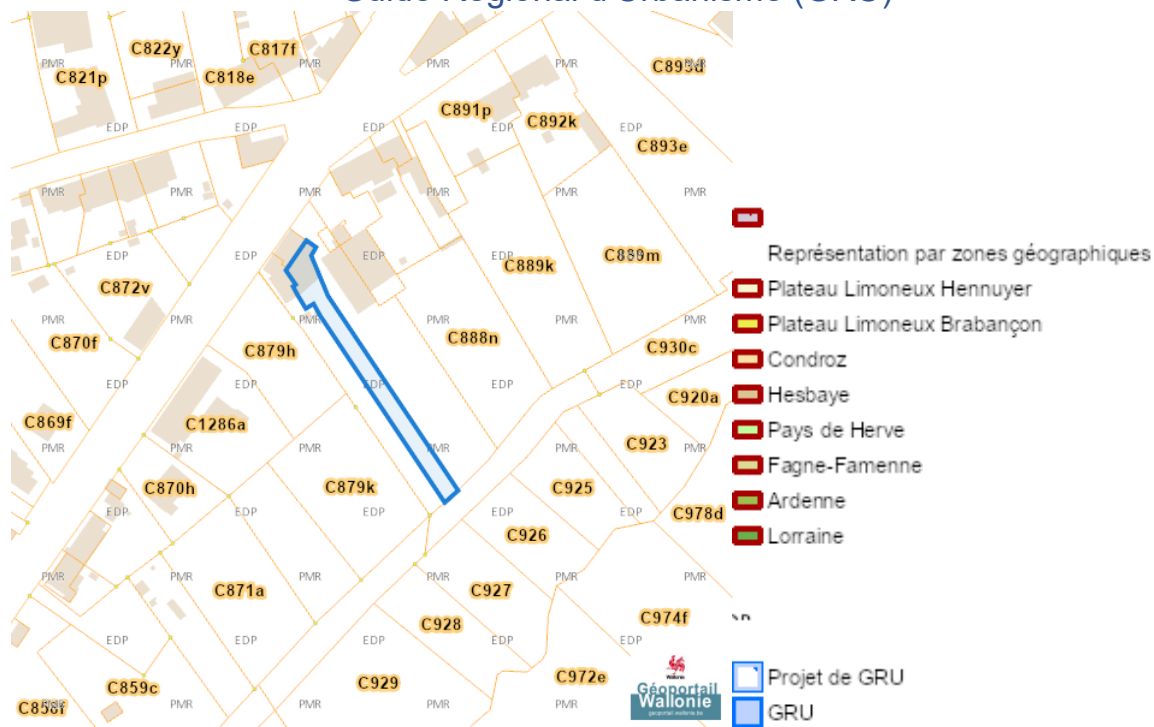


Chaussée de Charleroi 146, 6511 Strée

### Guide Communal d'Urbanisme (GCU)



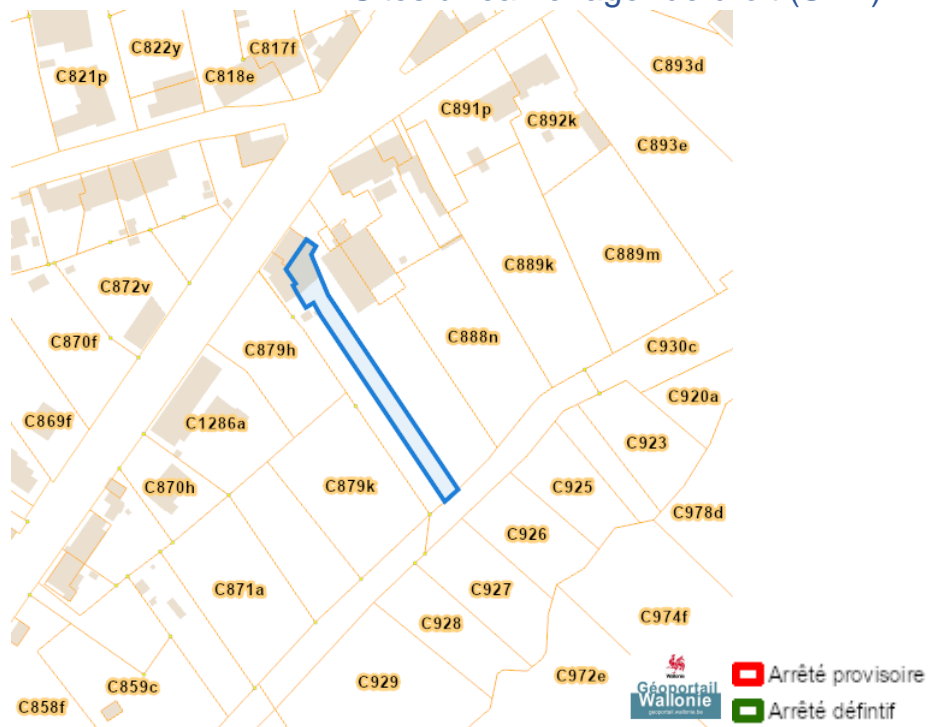
### Guide Régional d'Urbanisme (GRU)



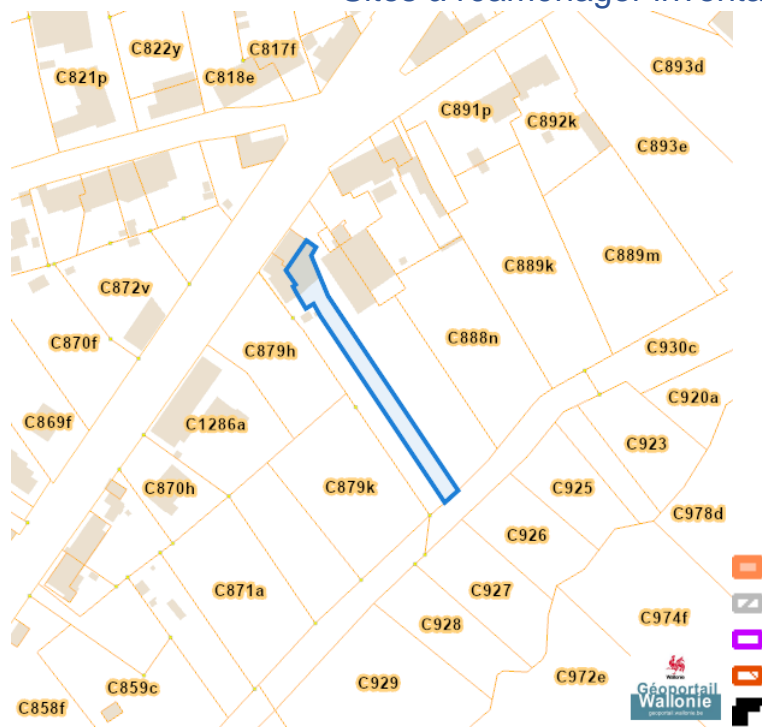
Dossier: 010-00197/003

Chaussée de Charleroi 146, 6511 Strée

### Sites à réaménager de droit (SAR)



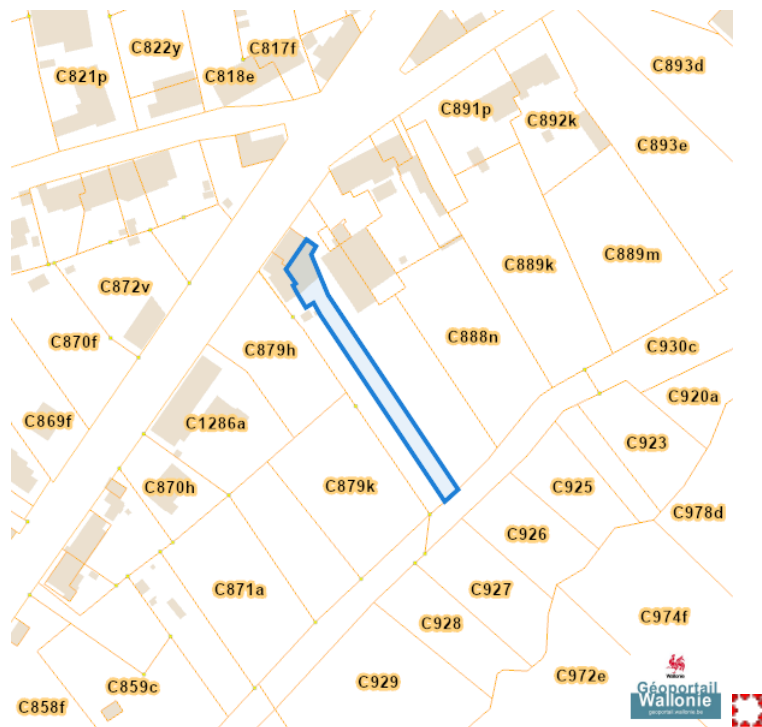
### Sites à réaménager inventaire (ISA)



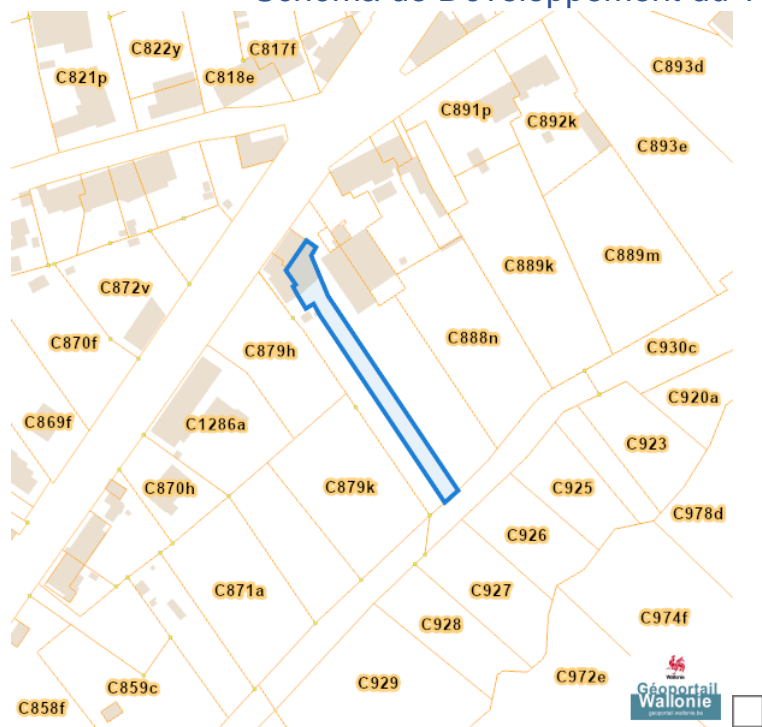
Dossier: 010-00197/003

Chaussée de Charleroi 146, 6511 Strée

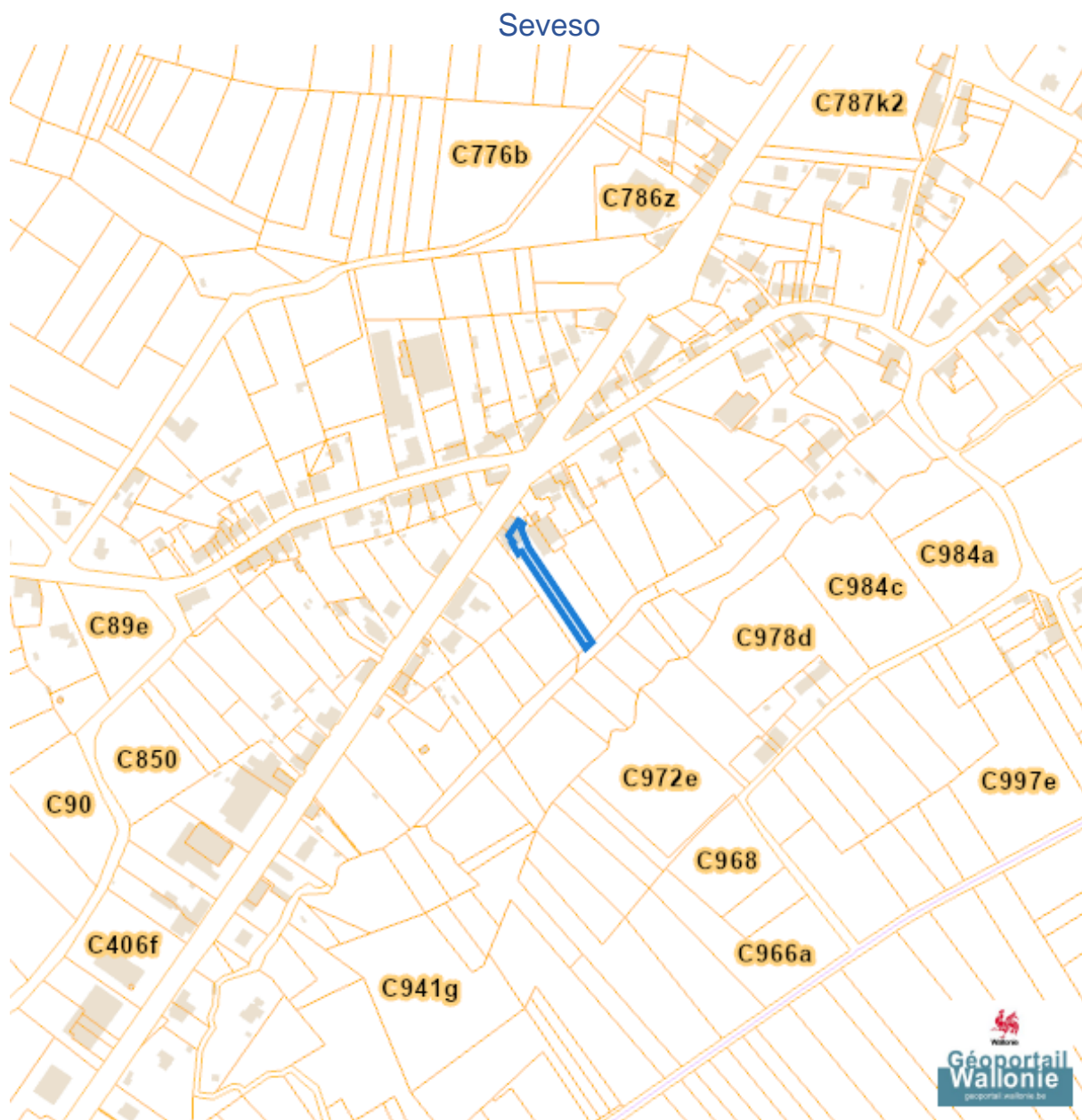
### Taxation des bénéfices résultant d'une révision du plan de secteur



### Schéma de Développement du Territoire (SDT)



Dossier: 010-00197/003

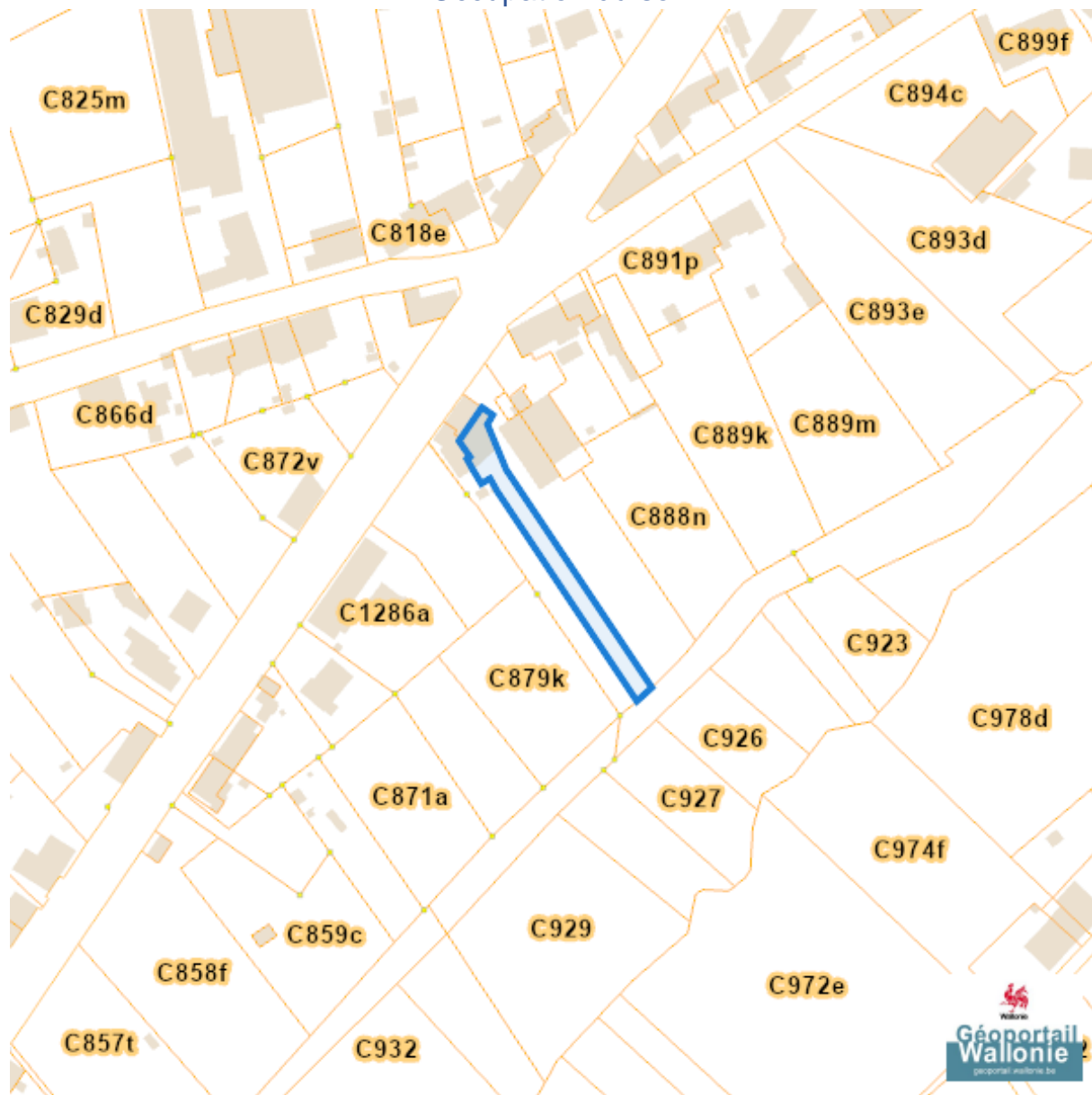


---

*Sol et sous-sol*

---

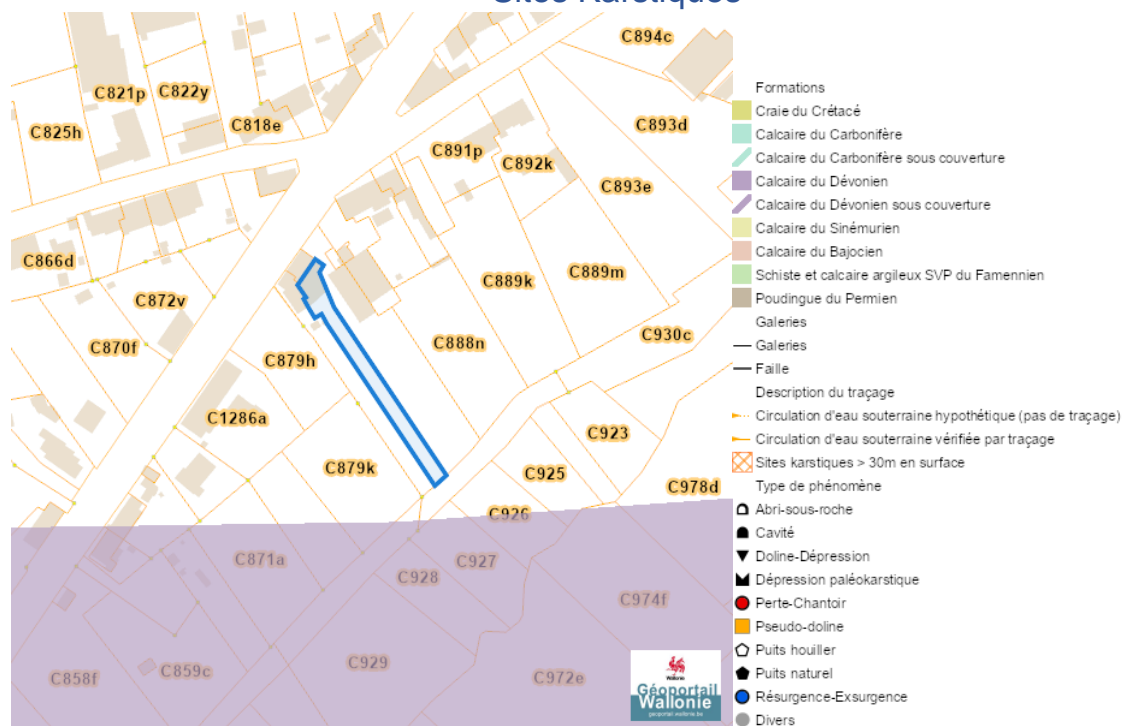
Occupation du sol



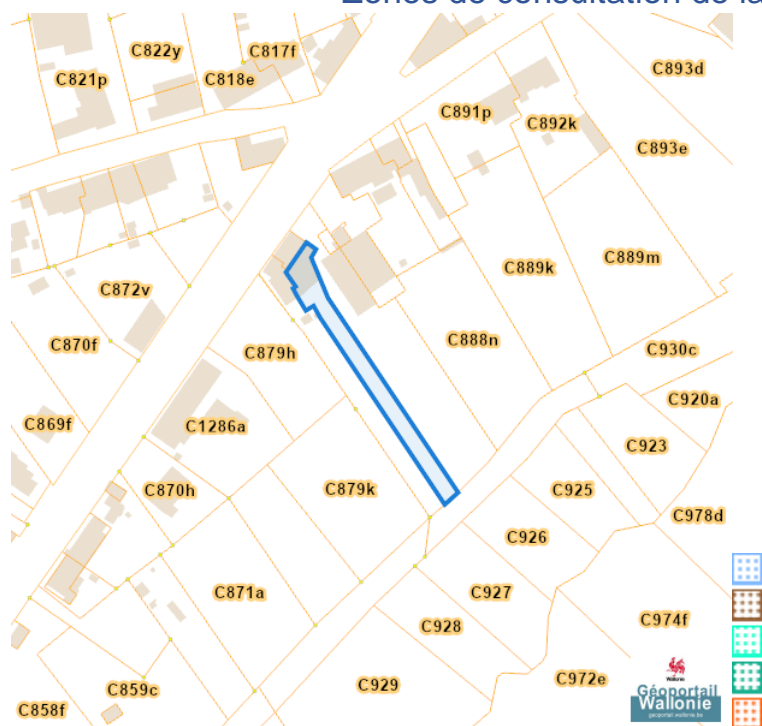
Dossier: 010-00197/003

Chaussée de Charleroi 146, 6511 Strée

### Sites Karstiques

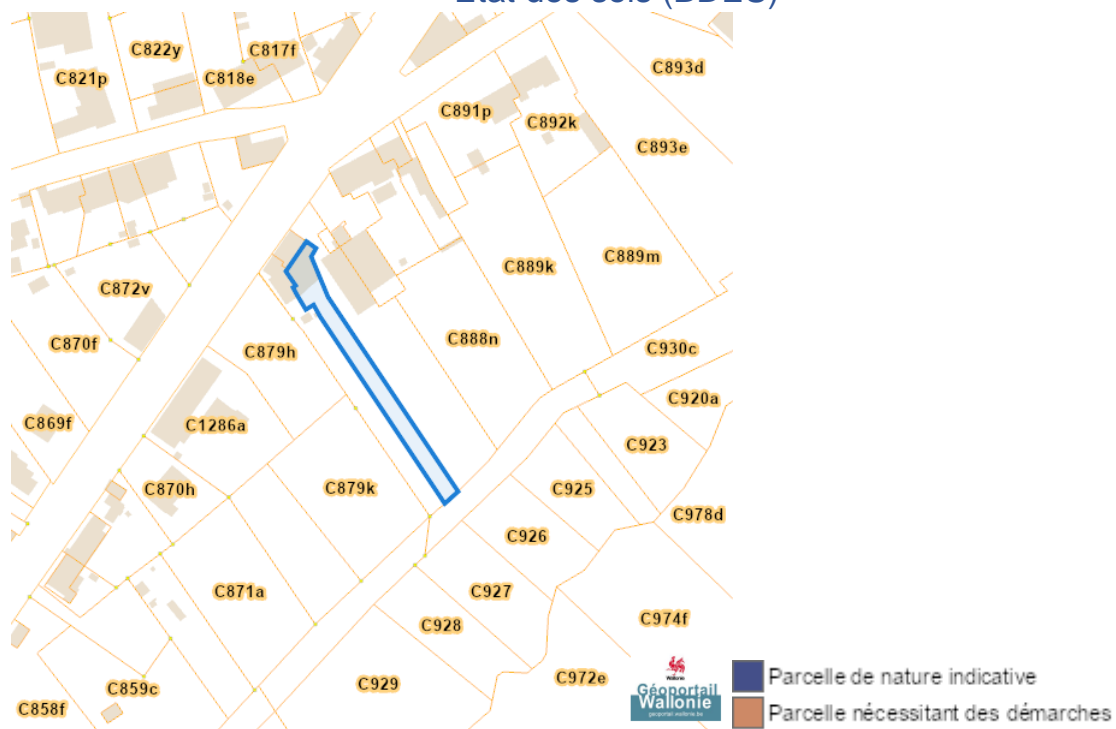


### Zones de consultation de la DRIGM

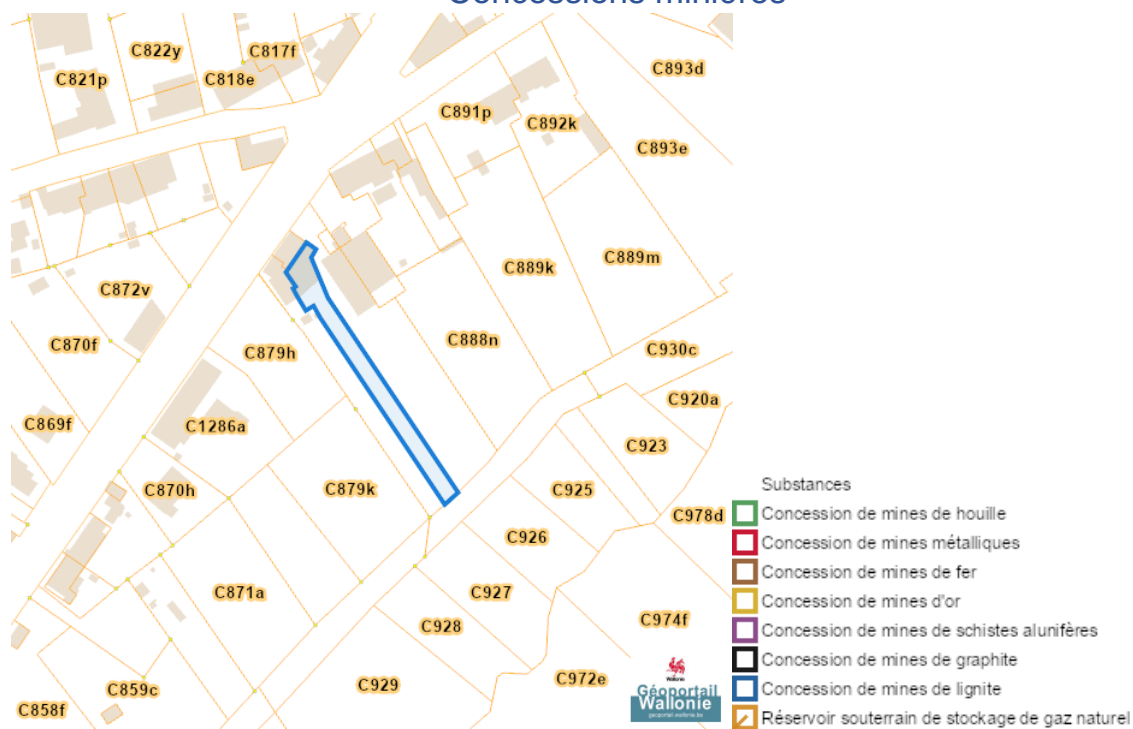


Dossier: 010-00197/003

## Etat des sols (BDES)

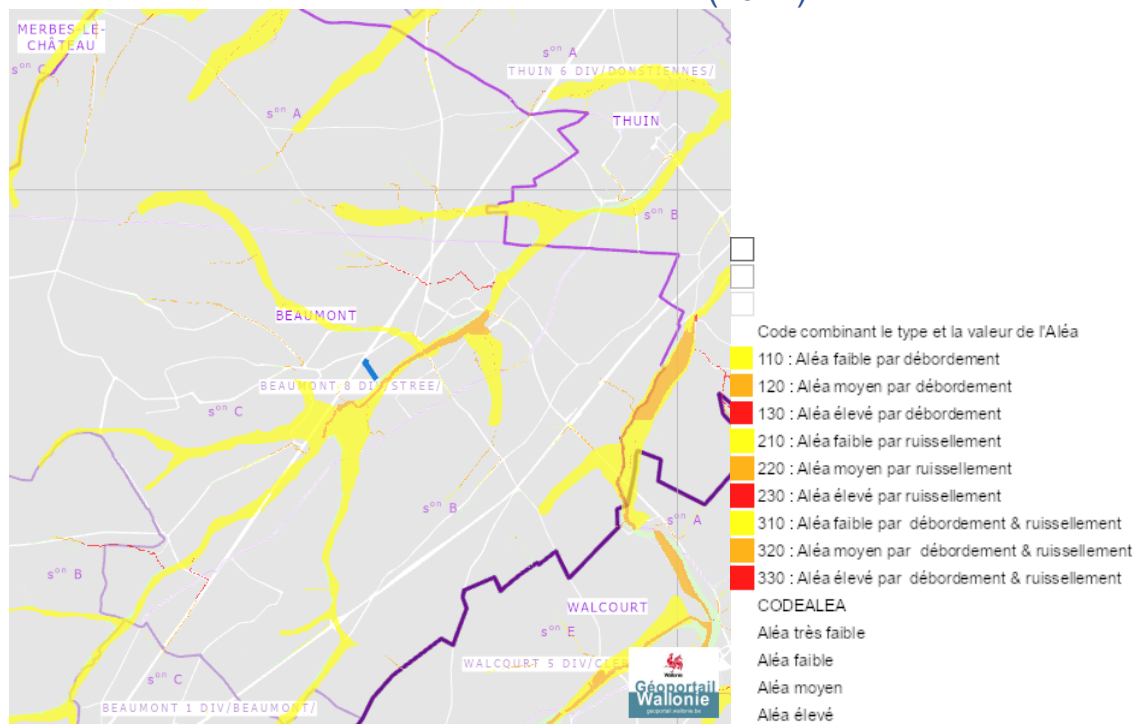


## Concessions minières

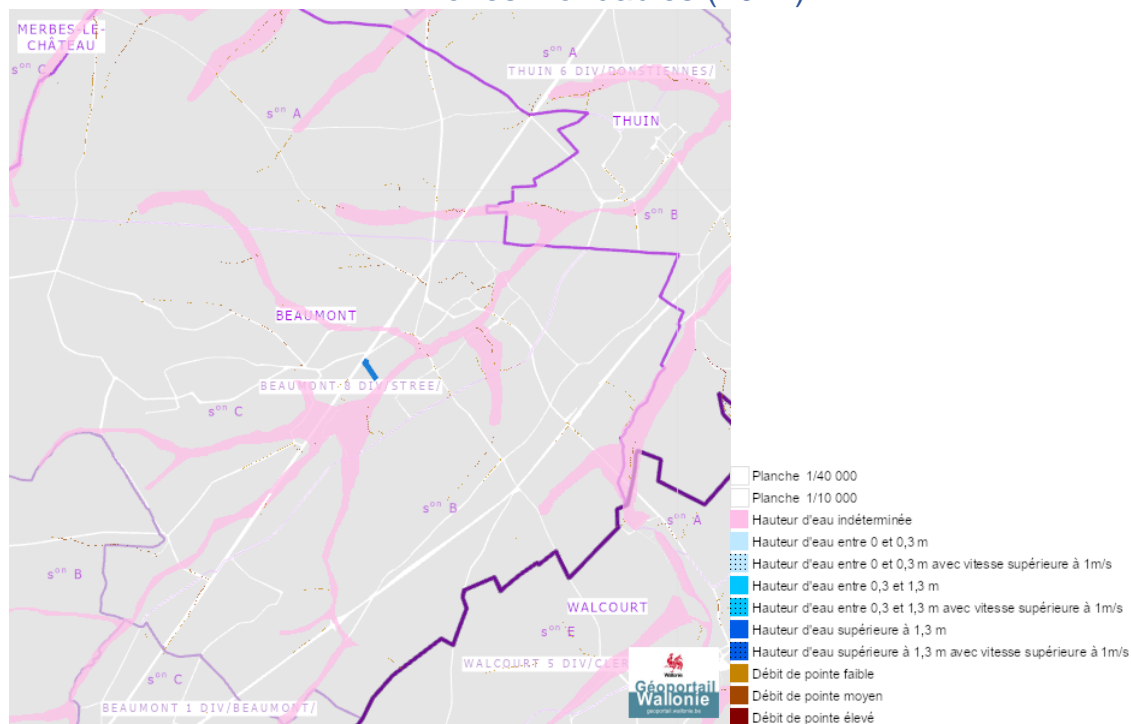


## Eau

## Aléa d'inondation (2021)



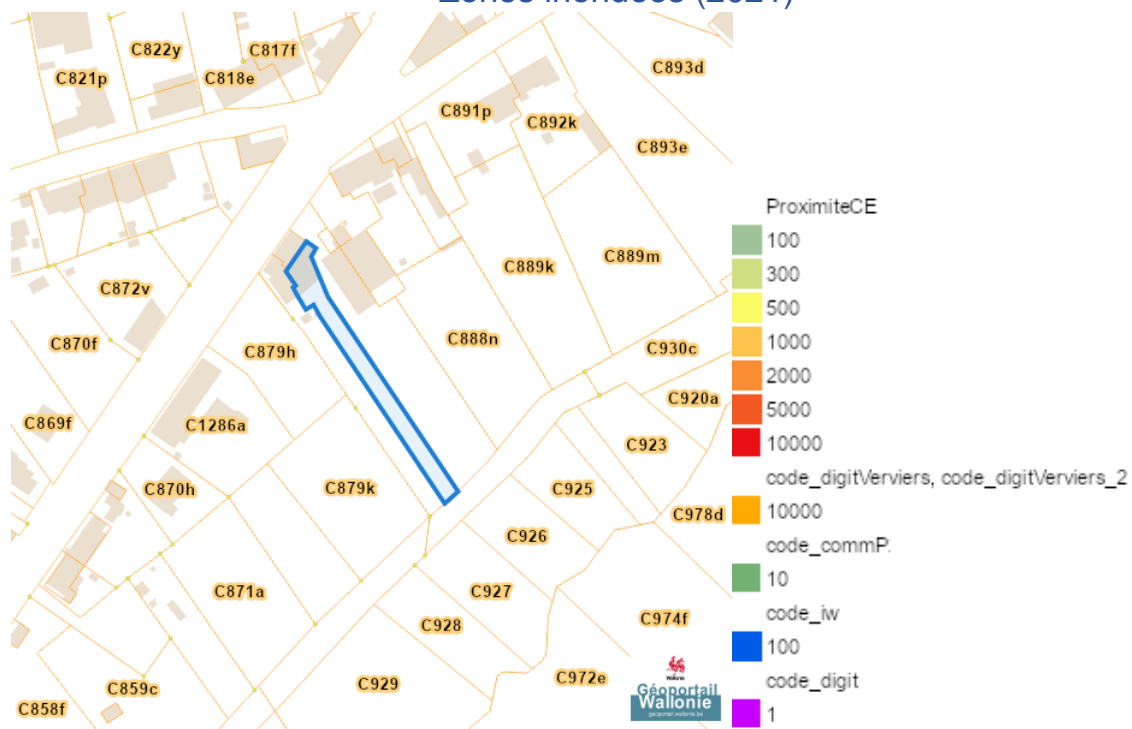
## Zones inondables (2021)



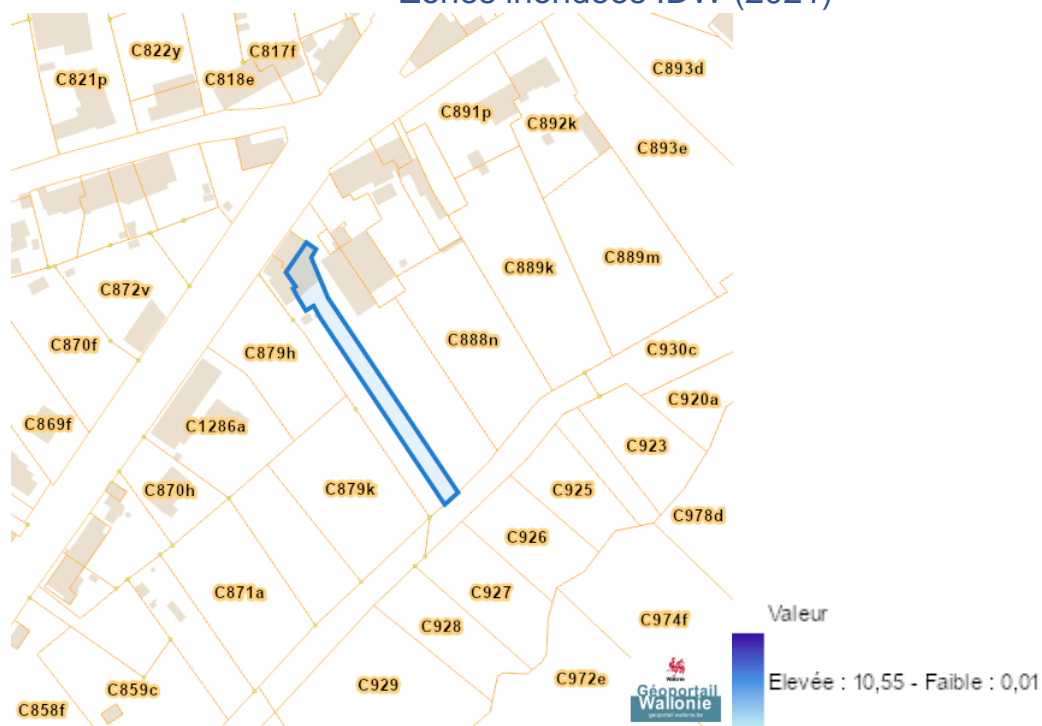
Dossier: 010-00197/003

Chaussée de Charleroi 146, 6511 Strée

### Zones inondees (2021)



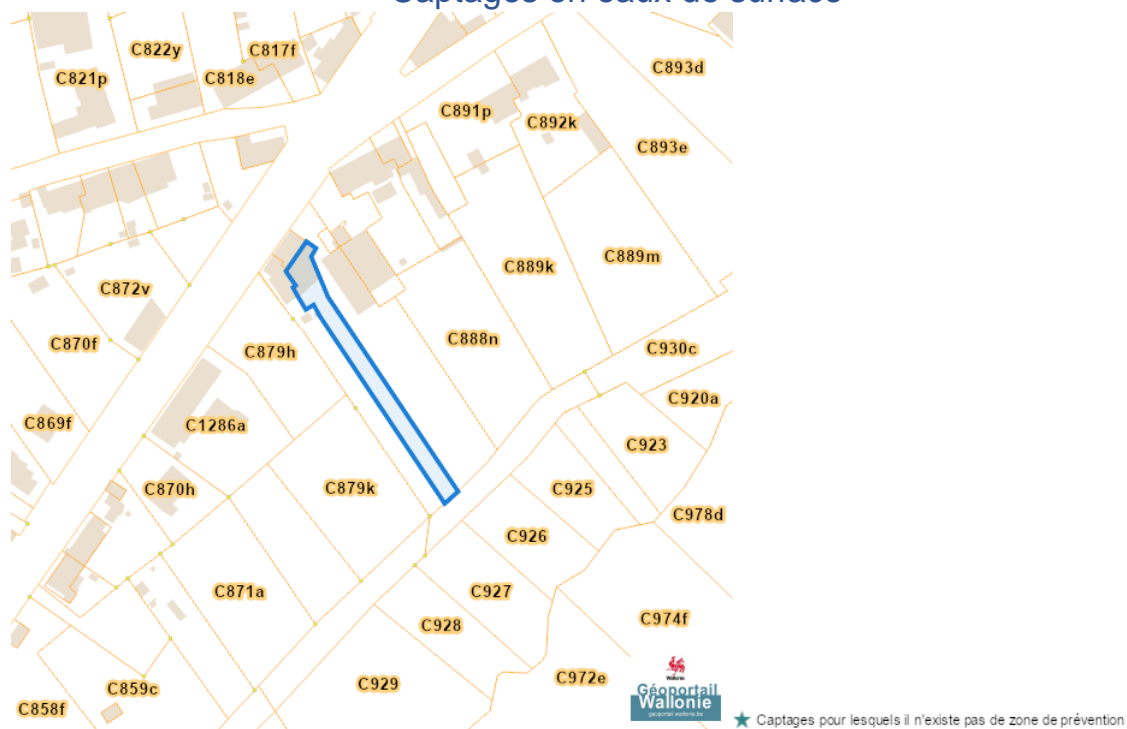
### Zones inondees IDW (2021)



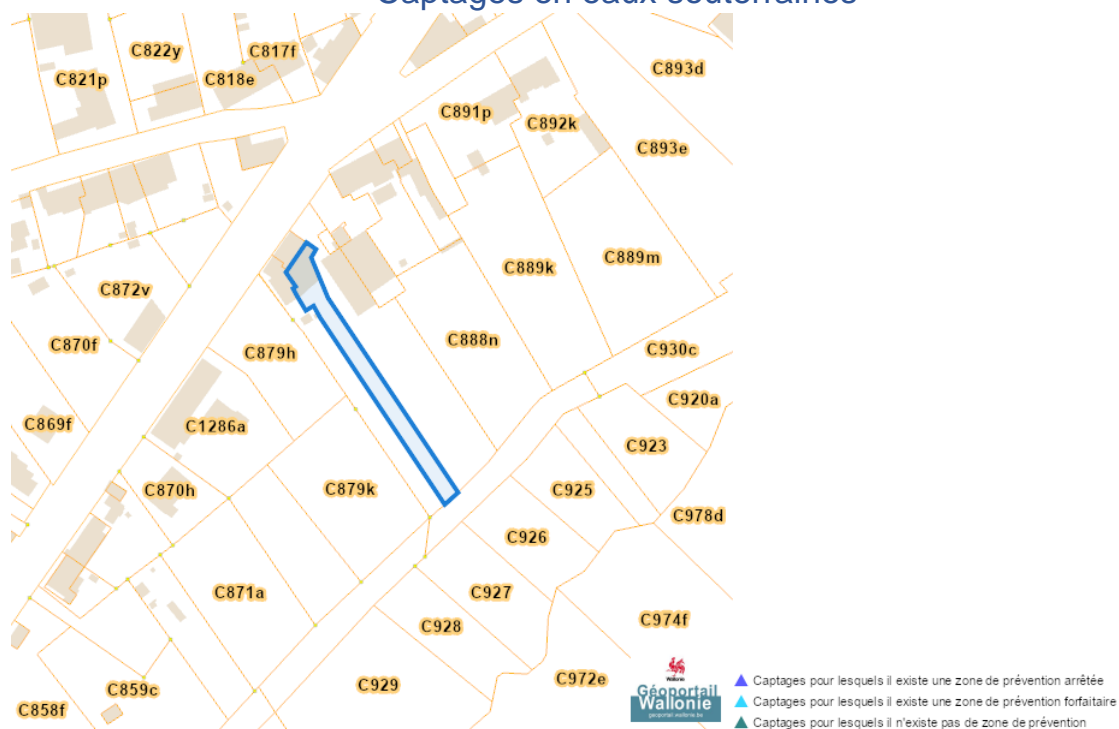
Dossier: 010-00197/003

Chaussée de Charleroi 146, 6511 Strée

### Captages en eaux de surface

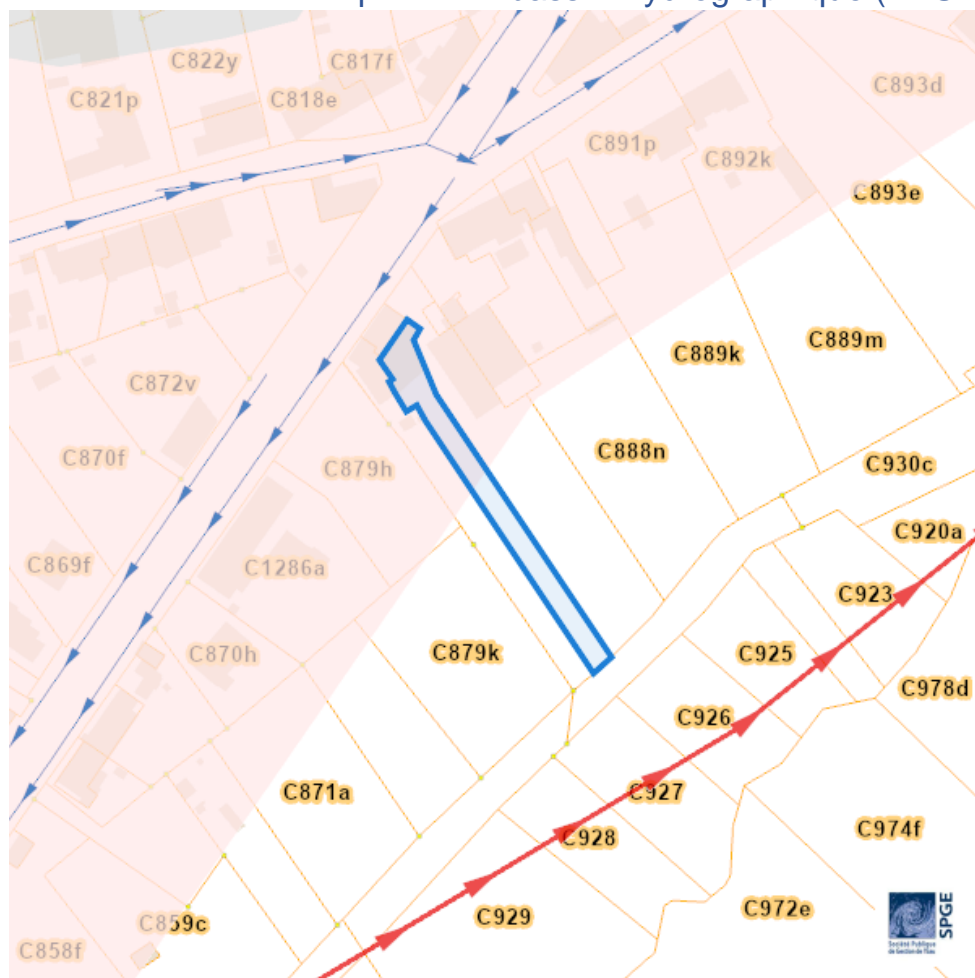


### Captages en eaux souterraines



Dossier: 010-00197/003

## Plan d'Assainissement par Sous-bassin Hydrographique (PASH)



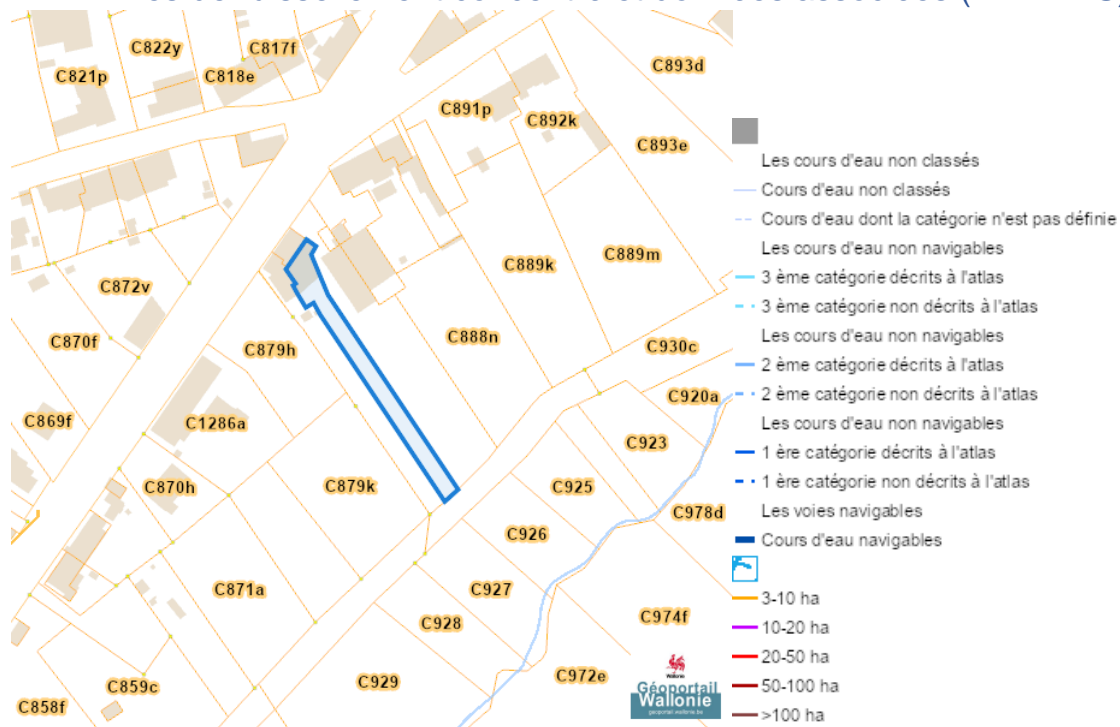
Dossier: 010-00197/003

## Chaussée de Charleroi 146, 6511 Strée

- Assainissement collectif
  - Collectif | Collectif (RAC), <Null>
  - Collectif hors zone urbanisable
- Assainissement autonome
  - Autonome | Autonome (RAA), <Null>
- Assainissement transitoire
  - Transitoire
- Collecteurs gravitaires
  - Collecteur gravitaire - Existant (localisation vérifiée)
  - Collecteur gravitaire - Existant (schématique, localisation à vérifier)
  - Collecteur gravitaire - En construction
  - Collecteur gravitaire - Existence à vérifier auprès commune
- Collecteurs sous pression
  - Collecteur sous pression - Existant (localisation vérifiée)
  - Collecteur sous pression - Existant (localisation à vérifier)
  - Collecteur sous pression - En construction
  - Collecteur sous pression - Existence à vérifier auprès commune
- Type de système
  - Strictement eaux usées
  - Strictement eaux claires
  - Unitaire (eaux usées et claires)
- Egout gravitaire
  - Egout gravitaire - Existant (localisation vérifiée)
  - Egout gravitaire - Existant (schématique, localisation à vérifier)
  - Egout gravitaire - En construction
  - Egout gravitaire - Existence à vérifier auprès commune
- Egout sous pression
  - Egout sous pression - Existant (localisation vérifiée)
  - Egout sous pression - Existant (schématique, localisation à vérifier)
  - Egout sous pression - En construction
  - Egout sous pression - Existence à vérifier auprès commune
- SP assainissement
  - Existant
  - En construction
  - A réaliser
- SP démergement
  - Existant
  - En construction
  - A réaliser
- Publiques
  - Existant
  - En construction
  - A réaliser
  - A déclasser
- Hors Wallonie

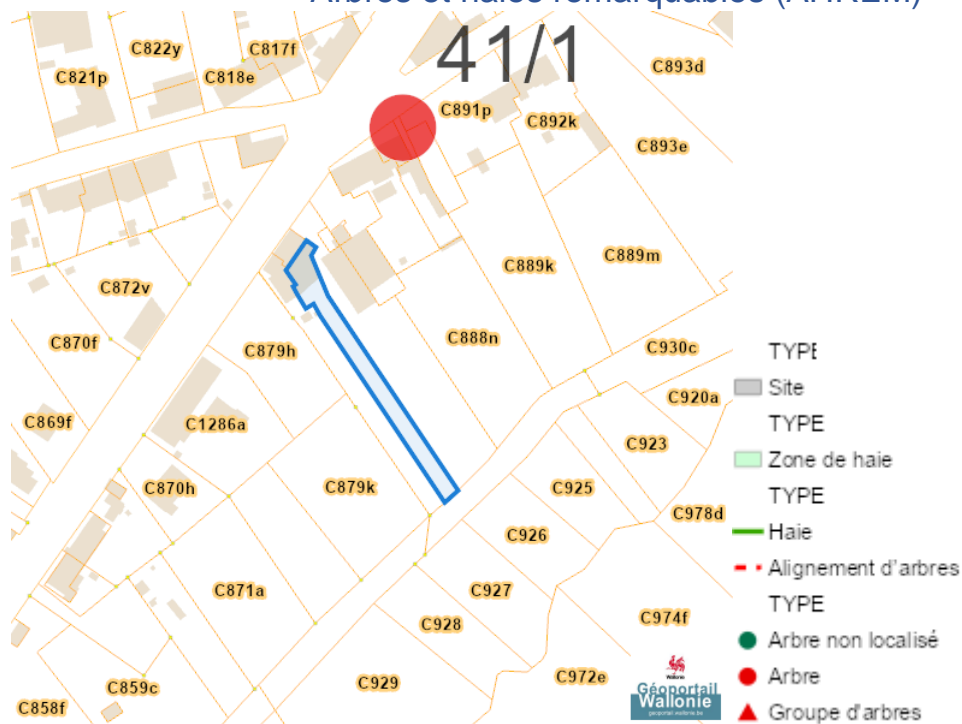
Dossier: 010-00197/003

## Axes de ruissellement concentré et données associées (LIDAXES)

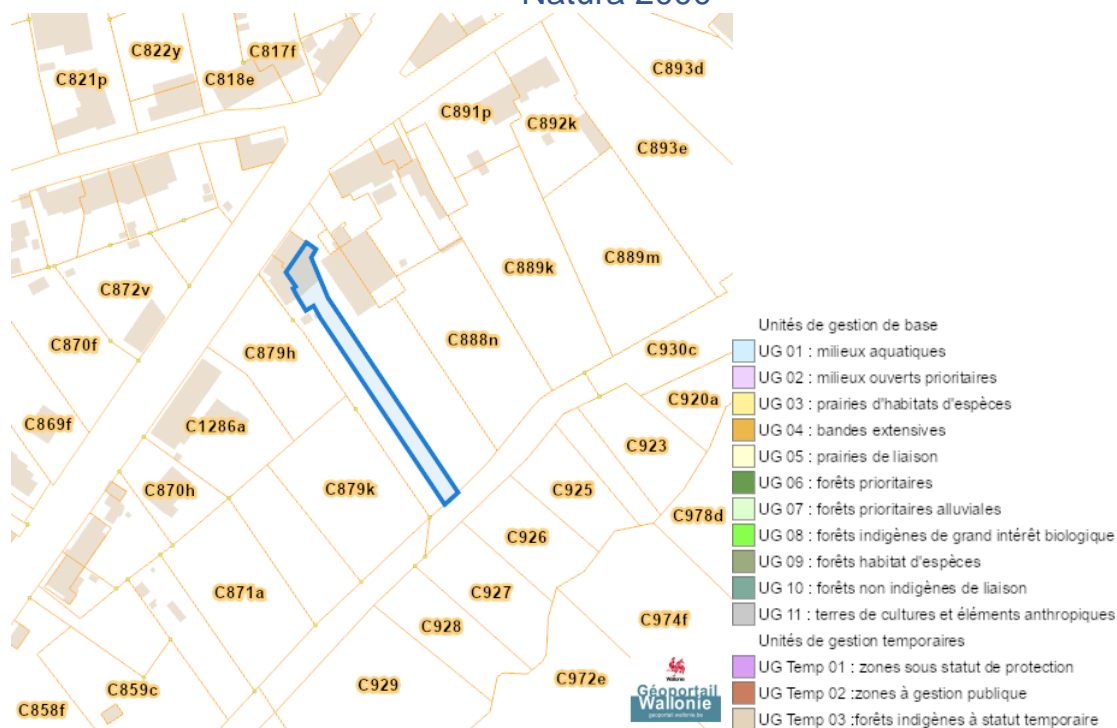


## Nature

## Arbres et haies remarquables (AHREM)

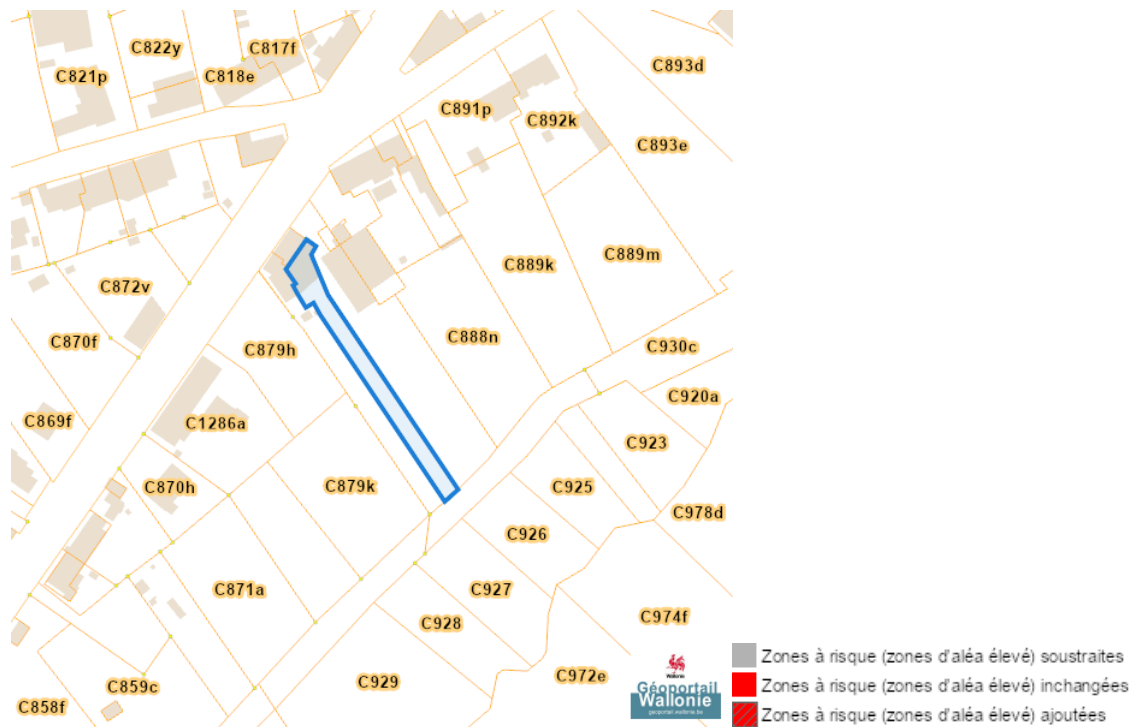


## Natura 2000

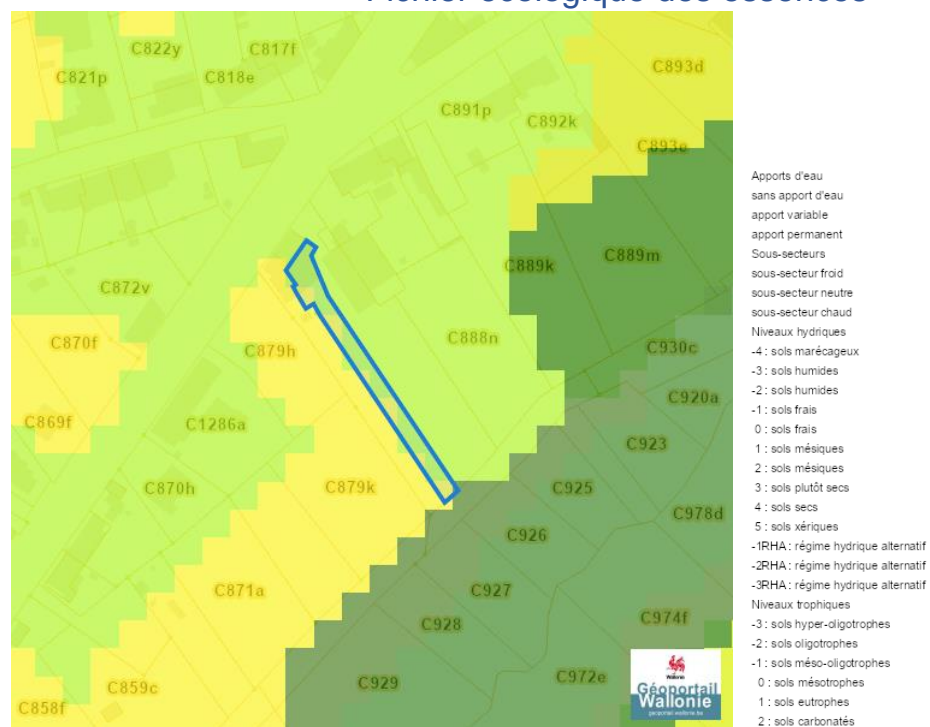


Chaussée de Charleroi 146, 6511 Strée

### Loi sur le contrat d'assurance terrestre

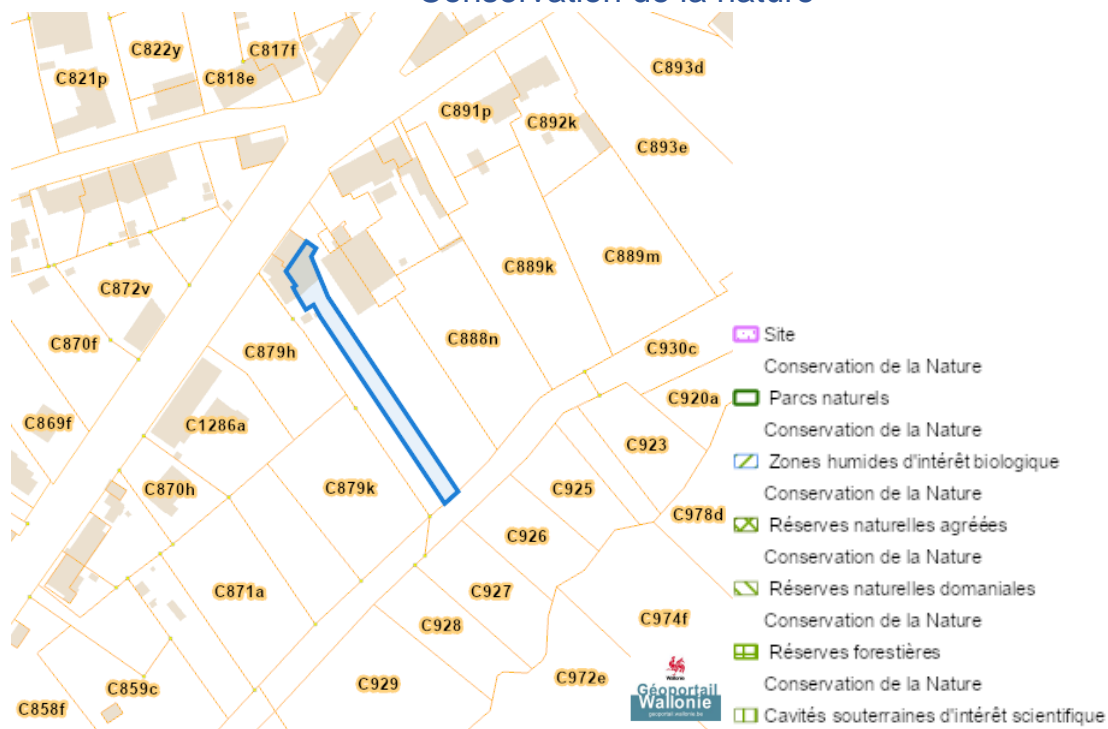


### Fichier écologique des essences

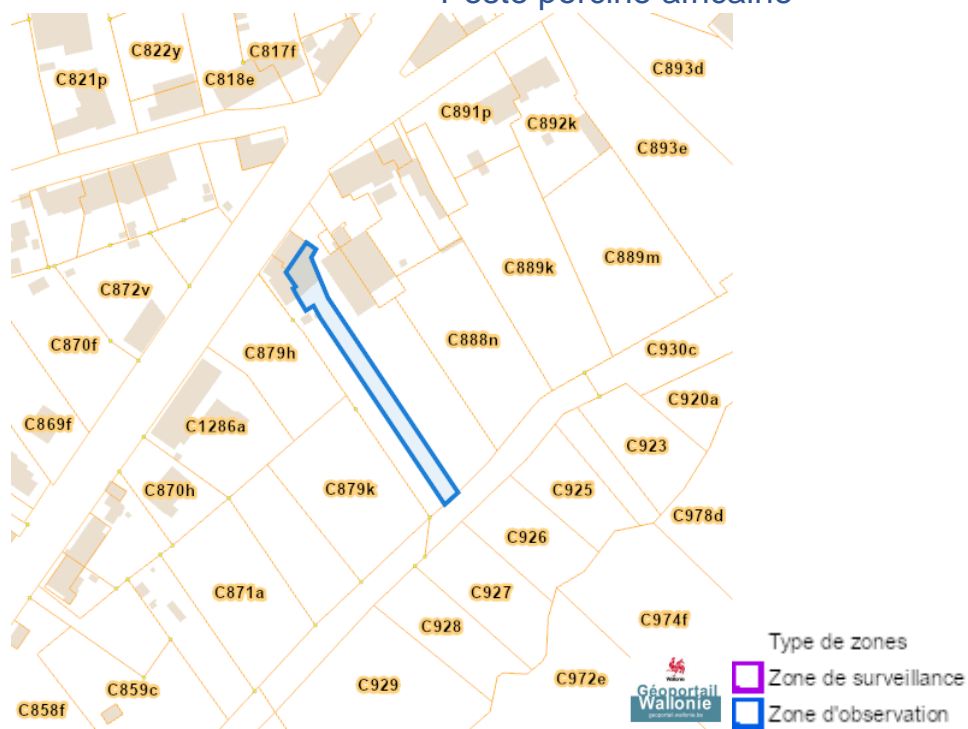


Dossier: 010-00197/003

## Conservation de la nature

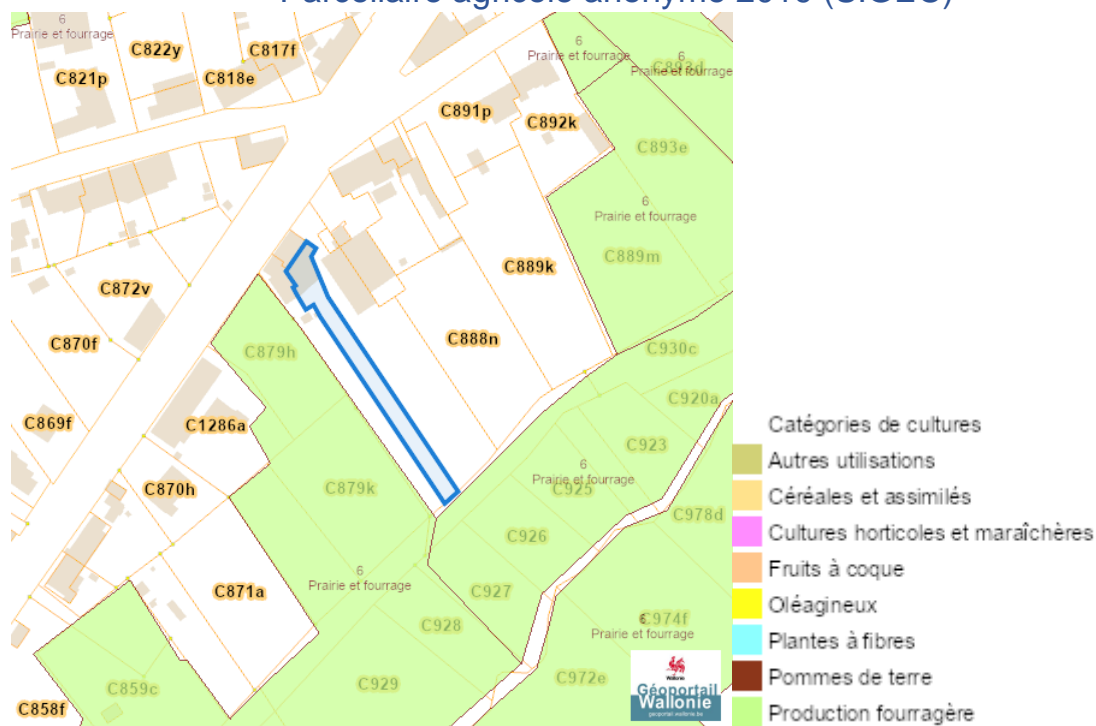


## Peste porcine africaine



Chaussée de Charleroi 146, 6511 Strée

### Parcellaire agricole anonyme 2019 (SIGEC)



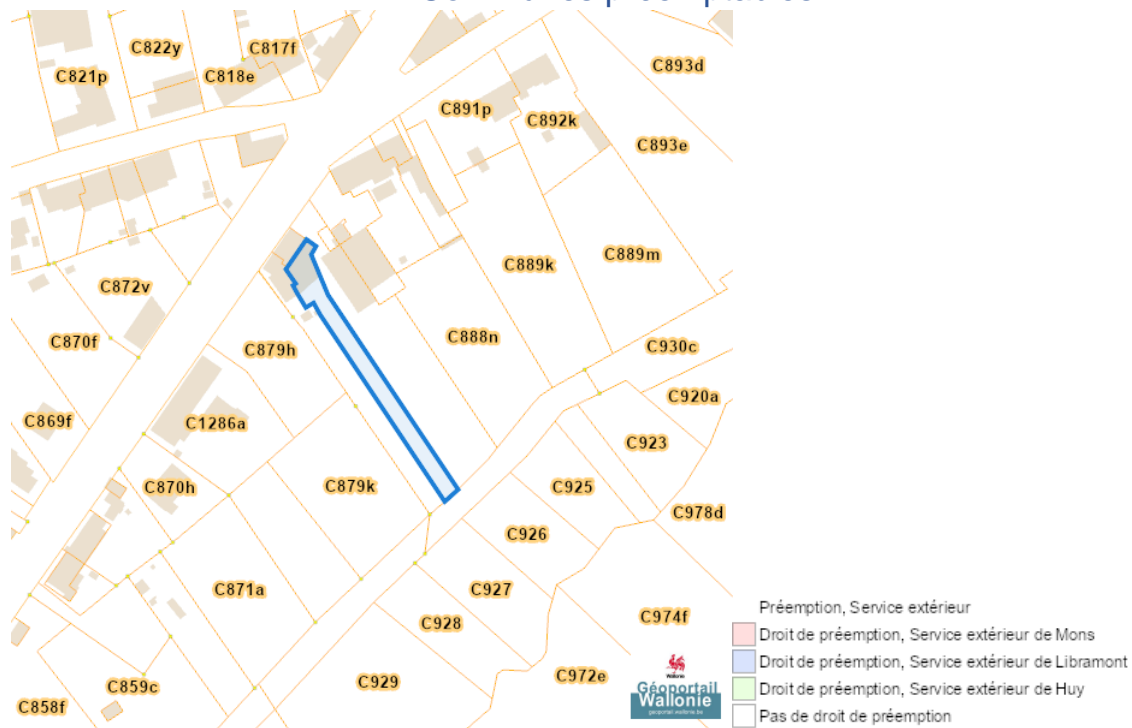
### Parcellaire agricole anonyme 2022 (SIGEC)



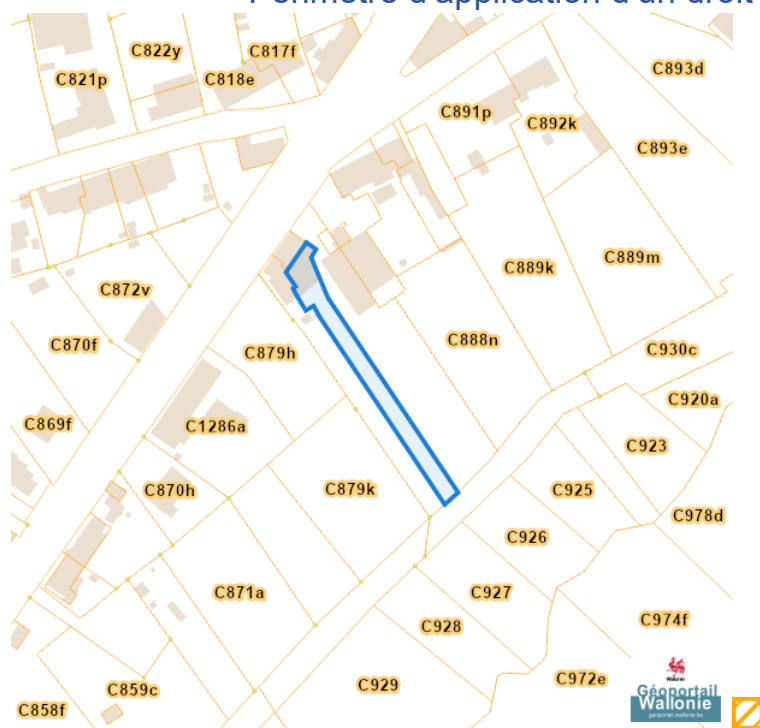
Dossier: 010-00197/003

### *Droit de préemption*

#### Communes préemptibles



#### Périmètre d'application d'un droit de préemption



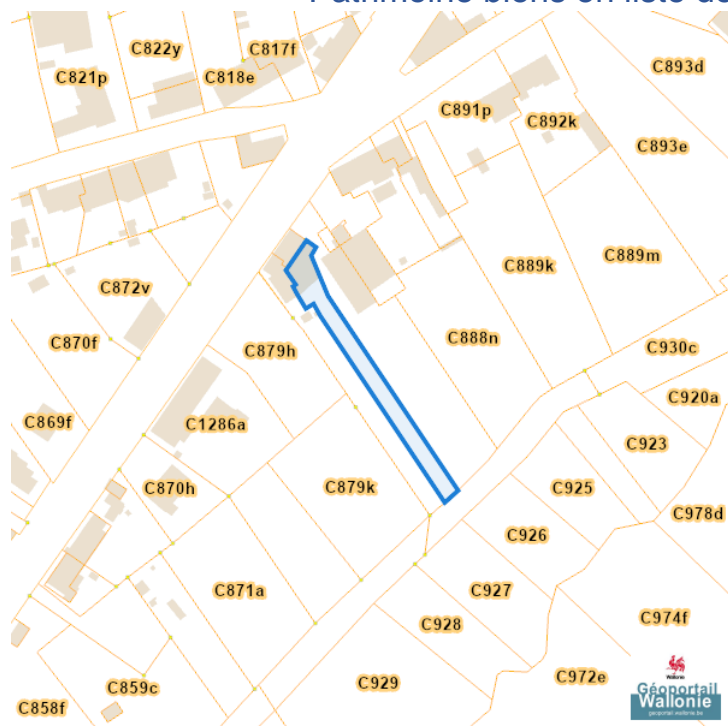


---

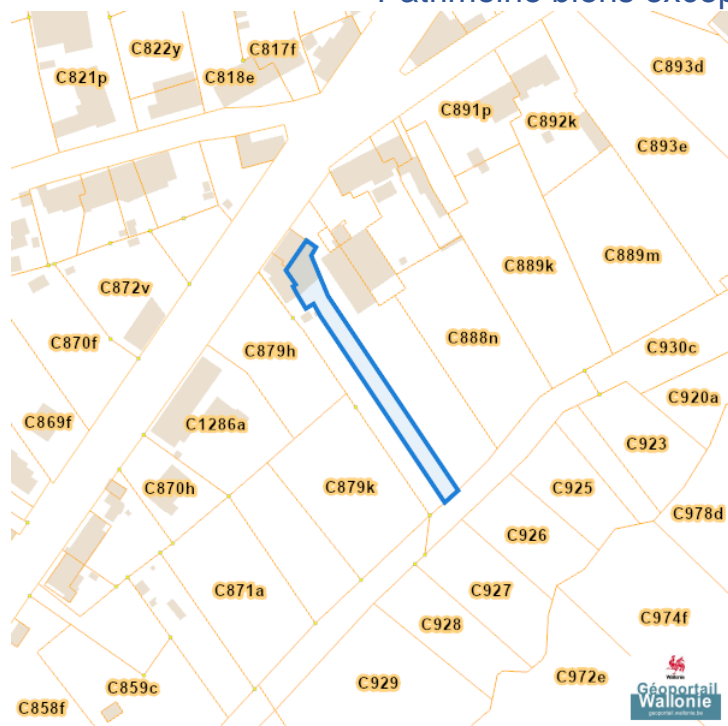
*Patrimoine immobilier*


---

### Patrimoine biens en liste de sauvegarde

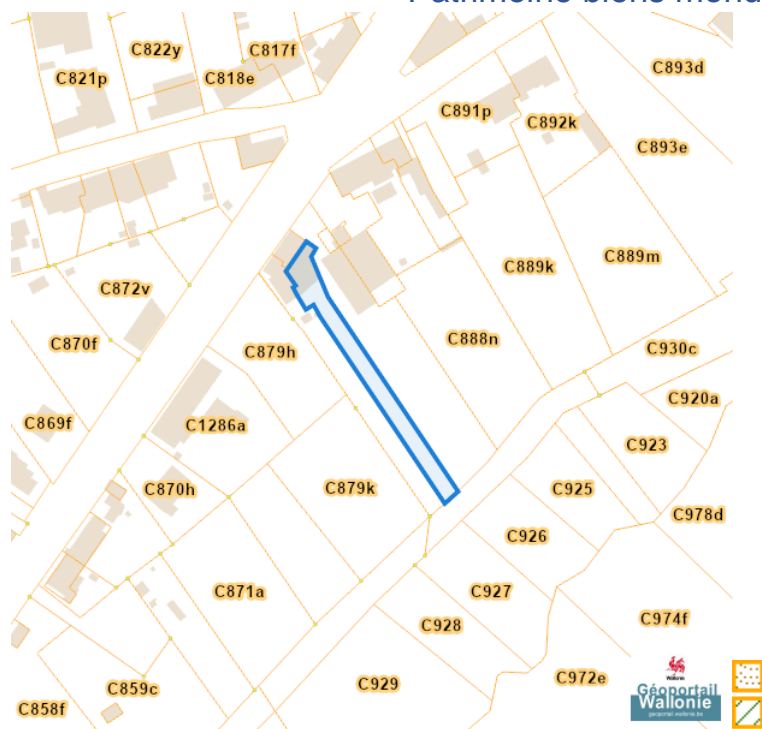


### Patrimoine biens exceptionnels

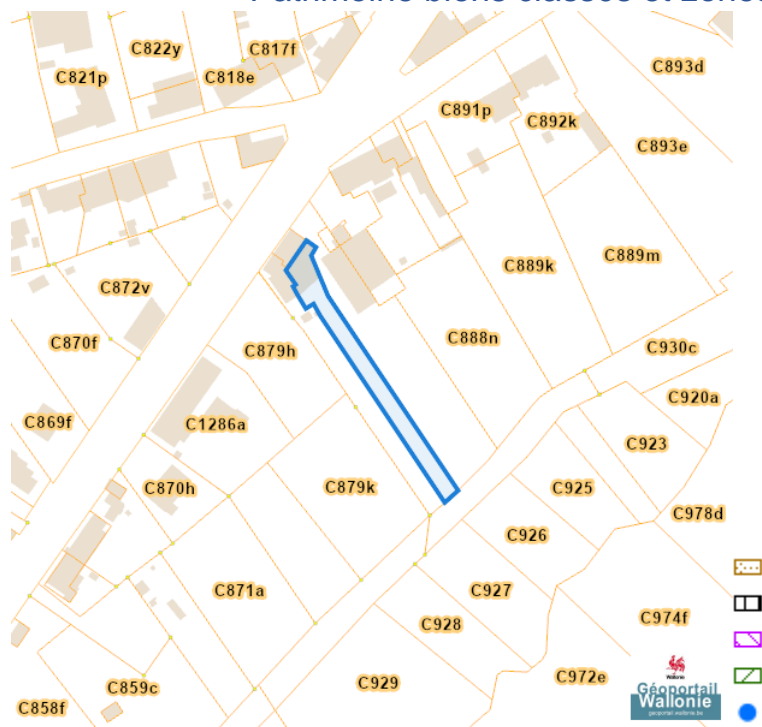


Dossier: 010-00197/003

## Patrimoine biens mondiaux

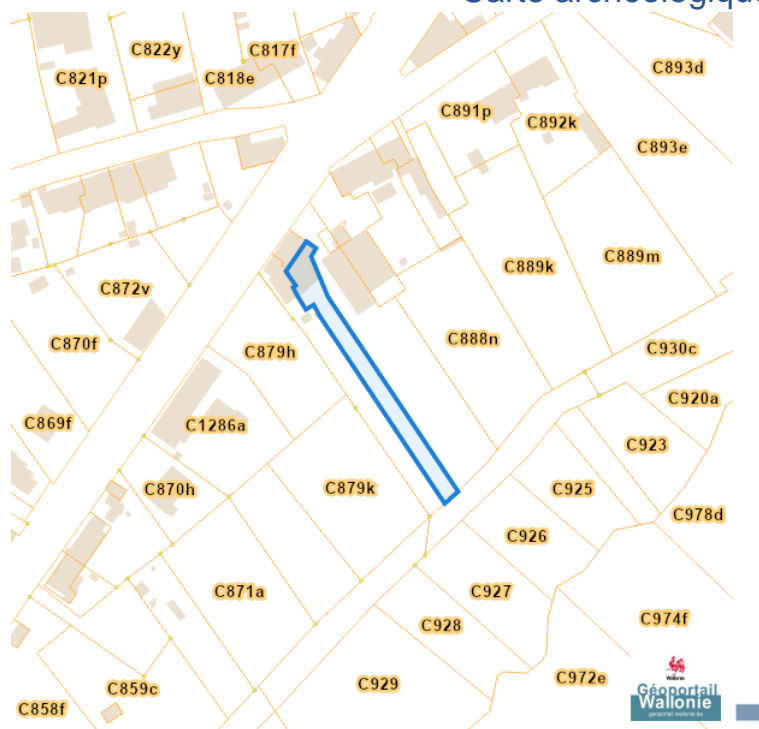


## Patrimoine biens classés et zones de protection

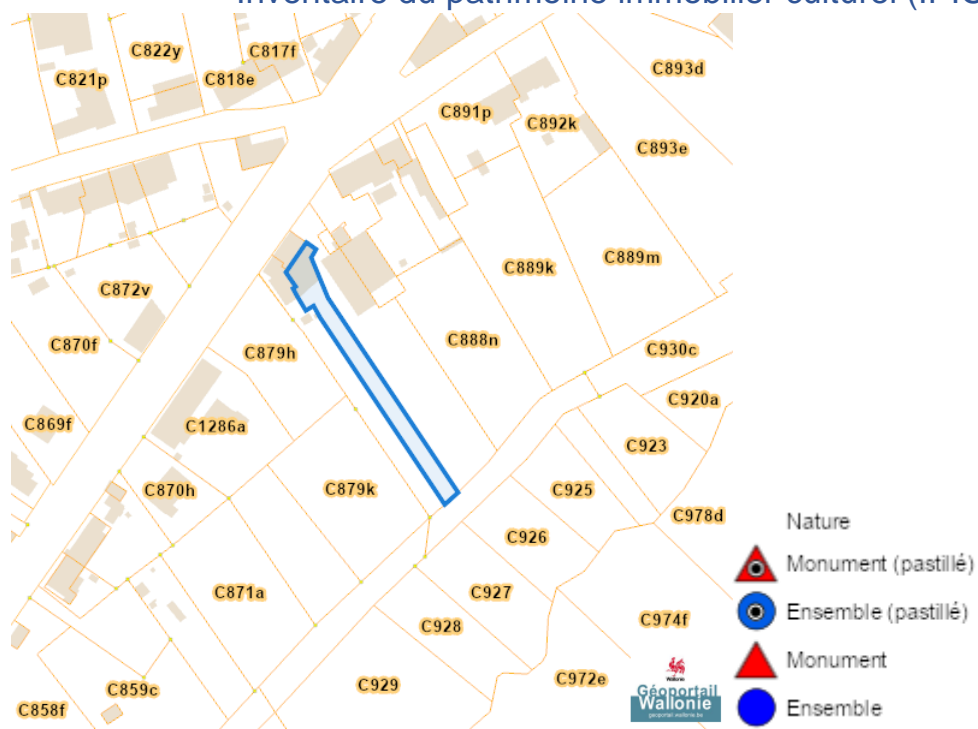


Chaussée de Charleroi 146, 6511 Strée

### Carte archéologique



### Inventaire du patrimoine immobilier culturel (IPIC)



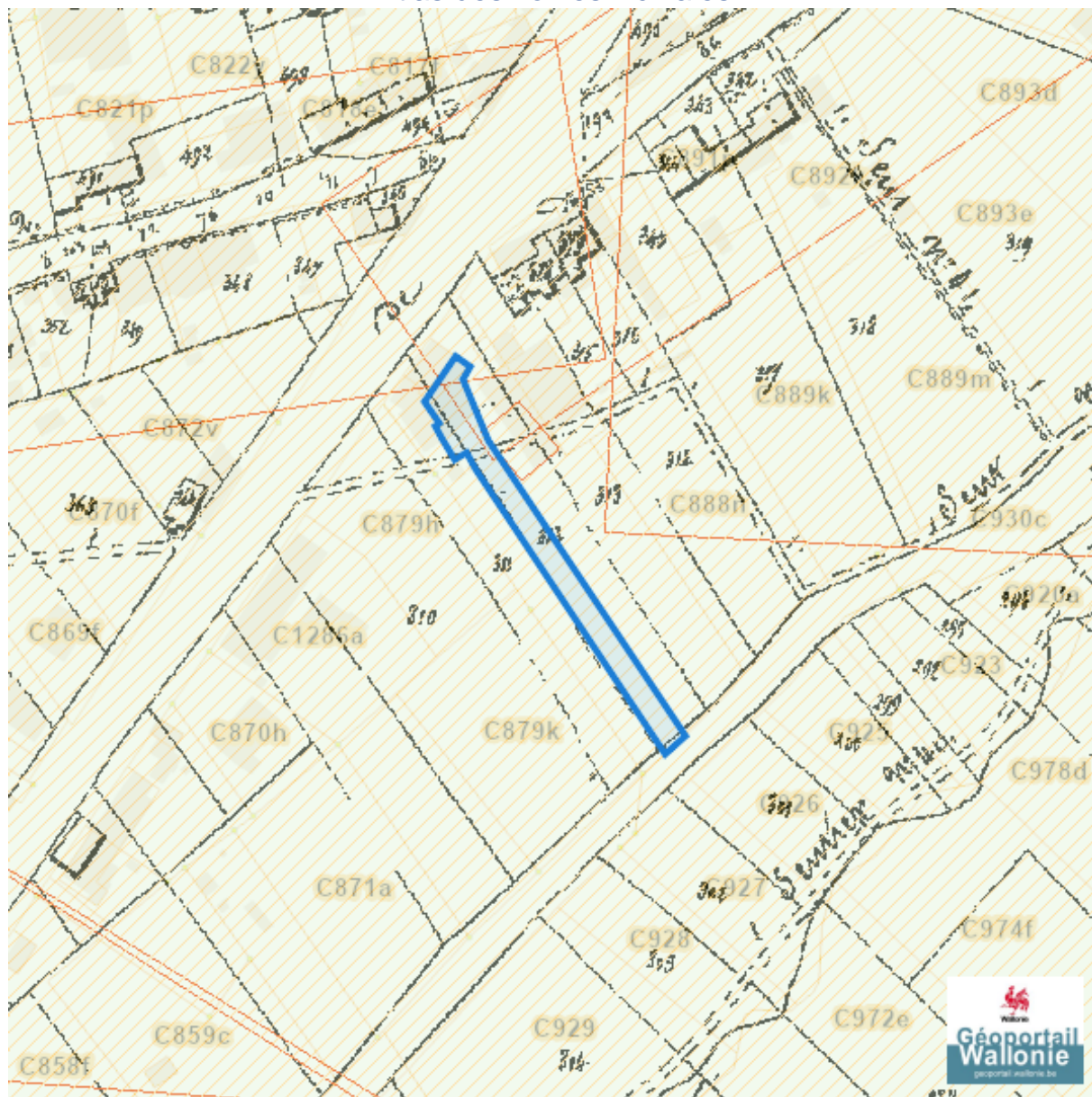
Dossier: 010-00197/003

---

*Cartes historiques*


---

## Atlas des voiries vicinales



Dossier: 010-00197/003

## Autres cartes

## Réseau routier régional et bornes associées

